



**АДМИНИСТРАЦИЯ НОЖАЙ-ЮРТОВСКОГО  
МУНИЦИПАЛЬНОГО РАЙОНА ЧЕЧЕНСКОЙ РЕСПУБЛИКИ**  
(Администрация Ножай-Юртовского муниципального района)

**НОХЧИЙН РЕСПУБЛИКАН  
НАЖИН-ЮЪРТАН МУНИЦИПАЛЬНИ КЮШТАН АДМИНИСТРАЦИ**  
(Нажин-Юьртан муниципальни кюштан администраци)

366241, ЧР, Ножай-Юртовский район, с. Ножай-Юрт, ул. А.Кадырова 3, [mail@nojay-urt.ru](mailto:mail@nojay-urt.ru)/ф.8 (87148) 2-22-57

**ПОСТАНОВЛЕНИЕ**

«11» 03 2021г.

№ 26

**Об утверждении схемы расположения  
земельного участка на кадастровом плане  
соответствующей территории**

В соответствии с Земельным кодексом Российской Федерации от 25.10.2001г. № 136-ФЗ «Приобретение прав на земельные участки, которые находятся в государственной или муниципальной собственности», согласно Федеральному закону от 24.07.2008г. №221-ФЗ «О государственном земельном кадастре недвижимости»

Администрация Ножай-Юртовского муниципального района постановляет:

1. Утвердить схемы расположения земельных участков на кадастровом плане территории: (прилагаются)

№ п/п	Адрес местоположения	Площадь кв.м.	Кадастровый план территории
1.	ЧР, Ножай-Юртовский муниципальный район, с. Айти-Мохк	7042	20:09:1301003:
2.	ЧР, Ножай-Юртовский муниципальный район, с. Айти-Мохк	43	20:09:1301003:

Вид разрешенного использования – для строительства объектов коммунального обслуживания, категория земель - земли населенных пунктов.

2. Настоящее постановление разместить на официальном сайте администрации муниципального района в сети Интернет.

3. Контроль за выполнением настоящего постановления возложить на заместителя главы администрации муниципального района Лорсанова С.С.

Глава администрации



А.Г. Музуруев

**УТВЕРЖДЕНА:**  
Постановлением Администрации

(наименование документа об утверждении, включая наименования

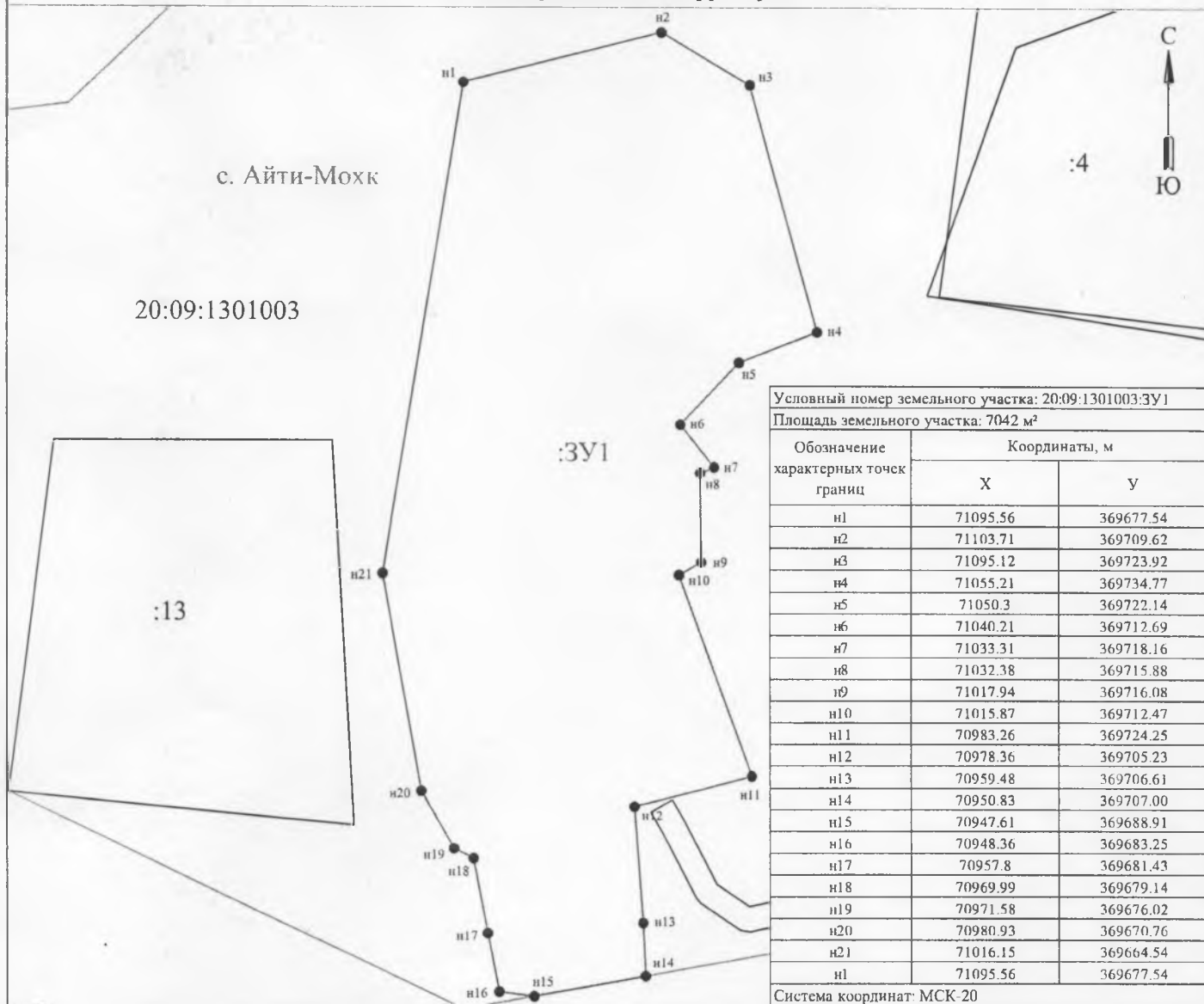
Ножай-Юртовского муниципального района  
органов государственной власти или органов местного самоуправления,

Чеченской Республики или подписавших

соглашение о перераспределении земельных участков)

ОТ 11.03.2021г. № 26

**Схема расположения земельного участка или земельных участков  
на кадастровом плане территории**



**Масштаб 1:1000**

**Условные обозначения:**

- 20:09:1301003 - номер кадастрового квартала
- :13 - кадастровый номер объектов недвижимости
- :3У1 - обозначение образуемого земельного участка
- - граница образуемого земельного участка
- - граница кадастрового квартала
- - границы объектов недвижимости, учтенных в ЕГРН
- - граница населенного пункта

**УТВЕРЖДЕНА:**  
Постановлением Администрации

(наименование документа об утверждении, включая наименования

Ножай-Юртовского муниципального района

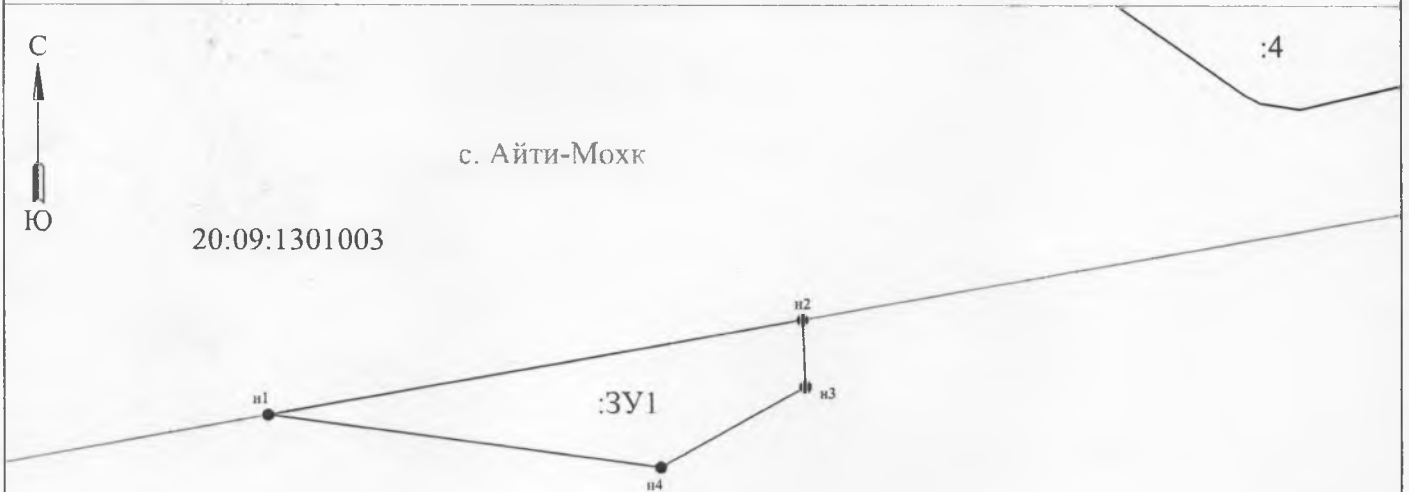
органов государственной власти или органов местного самоуправления,

привлеченных к исполнению обязанностей государственного служащего или подписавших

соглашение о перераспределении земельных участков)

от 14.03.2021 г. № 26

**Схема расположения земельного участка или земельных участков  
на кадастровом плане территории**



Условный номер земельного участка: 20:09:1301003:ЗУ1

Площадь земельного участка: 43 м<sup>2</sup>

Обозначение характерных точек границ	Координаты, м	
	X	Y
n1	70947.61	369688.91
n2	70950.83	369707.00
n3	70948.58	369707.10
n4	70945.85	369702.18
n1	70947.61	369688.91

Система координат: МСК-20

**Масштаб 1:244**

**Условные обозначения:**

- 20:09:1301003 - номер кадастрового квартала
- :13 - кадастровый номер объектов недвижимости
- :ЗУ1 - обозначение образуемого земельного участка
- - граница образуемого земельного участка
- - граница кадастрового квартала
- - границы объектов недвижимости, учтенных в ЕГРН
- - граница населенного пункта

**Утверждена  
Постановлением Администрации**

(наименование документа об утверждении, включая наименование)

**Ножай-Юртовского муниципального района**  
органов государственной власти или органов местного

**Чеченской Республики**  
или подписавших соглашение о перераспределении земельных участков)

от 11.03.2021г. № 26

**Схема расположения земельного участка или земельных участков на кадастровом  
плане территории**

Условный номер земельного участка		20:09:0201002:365:3У1
Площадь земельного участка		300м <sup>2</sup>
Обозначение характерных точек границы	Координаты, м	
	X	Y
<b>1</b>	<b>2</b>	<b>3</b>
н1	77971.18	370114.27
н2	77963.83	370141.00
н3	77953.39	370138.06
н4	77960.79	370111.34
н1	77971.18	370114.27



Условные обозначения:

Масштаб 1:3000

- н1 - характерная точка границы, сведения о которой позволяют однозначно определить её на местности
- - вновь образованная часть границы, сведения о которой достаточны для определения её местоположения
- - граница кадастрового деления
- :ЗУ1 - обозначение земельного участка

*Зайдулаев Усман (рездел)*

Главе Администрации Ножай-Юртовского муниципального района Чеченской Республики

А.Г. Музуруеву

366241, Чеченская Республика, Ножай-Юртовский район, с. Ножай-Юрт, ул. А. А. Кадырова, 6

Акционерное общество «Чеченэнерго» в лице Карпенко Анны Евгеньевны, действующей на основании доверенности 26 АА № 4453657 от 19.02.2021 г., 350000, г. Краснодар, ул. Рашпилевская, дом 55, литер А, помещение 13  
контактный телефон: 8(961) 510-36-65

№ 01/040321 от 04.03.2021 г.

## ЗАЯВЛЕНИЕ

о предварительном согласовании предоставления земельного участка

В настоящий момент АО «Чеченэнерго» выполняет комплекс земельно-кадастровых работ на территории Чеченской Республики по установлению границ земельных участков, занятых объектами электросетевого хозяйства с целью проведения государственного кадастрового учета и регистрации права данных объектов.

В соответствии со статьями 39.14, 39.15 Земельного кодекса Российской Федерации, для проведения кадастровых работ с целью государственного кадастрового учета земельного участка АО «Чеченэнерго» и заключения договора аренды земельного участка, занятого объектом электросетевого хозяйства Базой Ножай-Юртовского РЭС, направляю Вам схему расположения земельного участка или земельных участков на кадастровом плане территории.

Образуемый земельный участок, площадью 43 кв.м, расположен по адресу: Российская Федерация, Чеченская Республика, Ножай-Юртовский район, База Ножай-Юртовского РЭС.

Категория земель: Земли промышленности, энергетики, транспорта, связи, радиовещания, телевидения, информатики, земли для обеспечения космической деятельности, земли обороны, безопасности и земель иного специального назначения.

Вид разрешенного использования: Энергетика.

Прошу Вас утвердить схему расположения земельного участка на кадастровом плане территорий, с целью проведения кадастровых работ по его образованию.

Ответ прошу передать нарочно представителю АО «Чеченэнерго», а также направить копию по электронной почте: revvakina\_ae@geonii.ru

МУНИЦИПАЛЬНОГО РАЙОНА


№ 16 от 10.03.2021 г.

В соответствии с Федеральным законом от 27.07.2006 № 152-ФЗ «О персональных данных»: даю своё согласие администрации Ножай-Юртовского муниципального района на проверку и обработку, включая сбор, систематизацию, накопление, уточнение (обновление, изменение), использование, распространение (в том числе передачу), обезличивание, блокирование, уничтожение персональных данных.

Приложенные документы:

1. Схема расположения земельного участка или земельных участков на кадастровом плане территории на 1 л. в 1 экз.;
2. Доверенность 26 АА № 4453657 от 19.02.2021 г. (копия), на 2 л. в 1 экз.;
3. Паспорт гражданина Российской Федерации А.Е. Карпенко (копия), на 2 л. в 1 экз.;
4. Свидетельство о государственной регистрации права 95 АА № 286690 от 07.09.2013 (копия), на 1 л. в 1 экз.;
5. Свидетельство о государственной регистрации права 95 АА № 286691 от 07.09.2013 (копия), на 1 л. в 1 экз.;
6. Свидетельство о государственной регистрации права 95 АА № 286693 от 07.09.2013 (копия), на 1 л. в 1 экз.;
7. Свидетельство о государственной регистрации права 95 АА № 286695 от 07.09.2013 (копия), на 1 л. в 1 экз.;
8. Свидетельство о государственной регистрации права 95 АА № 286763 от 06.09.2013 (копия), на 1 л. в 1 экз.;
9. Свидетельство о государственной регистрации права 95 АА № 286773 от 06.09.2013 (копия), на 1 л. в 1 экз.;
10. Свидетельство о государственной регистрации права 95 АА № 286776 от 07.09.2013 (копия), на 1 л. в 1 экз.;
11. Свидетельство о государственной регистрации права 95 АА № 286858 от 06.09.2013 (копия), на 1 л. в 1 экз.

04.03.2021  
дата

  
подпись

Карпенко Анна Евгеньевна  
(Ф.И.О.)

Нарзанову С  
директору  
ЧЭНЭЭРГО С.У.  
для исполнения  
10.03.21

Главе Администрации Ножай-Юртовского муниципального района Чеченской Республики

А.Г. Музуруеву

366241, Чеченская Республика, Ножай-Юртовский район, с. Ножай-Юрт, ул. А. А. Кадырова, 6

Акционерное общество «Чеченэнерго» в лице Карпенко Анны Евгеньевны, действующей на основании доверенности 26 АА № 4453657 от 19.02.2021 г., 350000, г. Краснодар, ул. Рашпилевская, дом 55, литер А, помещение 13  
контактный телефон: 8(961) 510-36-65

№ 02/040321 от 04.03.2021 г.

### ЗАЯВЛЕНИЕ

о предварительном согласовании предоставления земельного участка

В настоящий момент АО «Чеченэнерго» выполняет комплекс земельно-кадастровых работ на территории Чеченской Республики по установлению границ земельных участков, занятых объектами электросетевого хозяйства с целью проведения государственного кадастрового учета и регистрации права данных объектов.

В соответствии со статьями 39.14, 39.15 Земельного кодекса Российской Федерации, для проведения кадастровых работ с целью государственного кадастрового учета земельного участка АО «Чеченэнерго» и заключения договора аренды земельного участка, занятого объектом электросетевого хозяйства Базой Ножай-Юртовского РЭС, направляю Вам схему расположения земельного участка или земельных участков на кадастровом плане территории.

Образуемый земельный участок площадью 7042 кв.м, расположен по адресу: Российская Федерация, Чеченская Республика, Ножай-Юртовский район, с. Айти-Мохк, База Ножай-Юртовского РЭС.

Категория земель: Земли населенных пунктов.

Вид разрешенного использования: Энергетика.

Прошу Вас утвердить схему расположения земельного участка на кадастровом плане территорий, с целью проведения кадастровых работ по его образованию.

Ответ прошу передать нарочно представителю АО «Чеченэнерго», а также направить копию по электронной почте: gevuakina\_ae@geoi.ru

В соответствии с Федеральным законом от 27.07.2006 № 152-ФЗ «О персональных данных»: даю своё согласие администрации Ножай-Юртовского муниципального района на проверку и обработку моих персональных данных.

15.03.21

систематизацию, накопление, уточнение (обновление, изменение), использование, распространение (в том числе передачу), обезличивание, блокирование, уничтожение персональных данных.

Приложенные документы:

1. Схема расположения земельного участка или земельных участков на кадастровом плане территории на 1 л. в 1 экз.;
2. Доверенность 26 АА № 4453657 от 19.02.2021 г. (копия), на 2 л. в 1 экз.;
3. Паспорт гражданина Российской Федерации А.Е. Карпенко (копия), на 2 л. в 1 экз.;
4. Свидетельство о государственной регистрации права 95 АА № 286690 от 07.09.2013 (копия), на 1 л. в 1 экз.;
5. Свидетельство о государственной регистрации права 95 АА № 286691 от 07.09.2013 (копия), на 1 л. в 1 экз.;
6. Свидетельство о государственной регистрации права 95 АА № 286693 от 07.09.2013 (копия), на 1 л. в 1 экз.;
7. Свидетельство о государственной регистрации права 95 АА № 286695 от 07.09.2013 (копия), на 1 л. в 1 экз.;
8. Свидетельство о государственной регистрации права 95 АА № 286763 от 06.09.2013 (копия), на 1 л. в 1 экз.;
9. Свидетельство о государственной регистрации права 95 АА № 286773 от 06.09.2013 (копия), на 1 л. в 1 экз.;
10. Свидетельство о государственной регистрации права 95 АА № 286776 от 07.09.2013 (копия), на 1 л. в 1 экз.;
11. Свидетельство о государственной регистрации права 95 АА № 286858 от 06.09.2013 (копия), на 1 л. в 1 экз.

04.03.2021

дата

  
\_\_\_\_\_

подпись

Карпенко Анна Евгеньевна

(Ф.И.О.)