



АДМИНИСТРАЦИЯ НОЖАЙ-ЮРТОВСКОГО
МУНИЦИПАЛЬНОГО РАЙОНА ЧЕЧЕНСКОЙ РЕСПУБЛИКИ
(Администрация Ножай-Юртовского муниципального района)

НОХЧИЙН РЕСПУБЛИКАН
НАЖИН-ЮЪРТАН МУНИЦИПАЛЬНИ КЮШТАН АДМИНИСТРАЦИ
(Нажин-Юьртан муниципальни кюштан администраци)

366241, ЧР, Ножай-Юртовский район, с. Ножай-Юрт, ул. А.Калырова 3, mail@nojay-urt.ru, т/ф. 8 (87148) 2-22-57

ПОСТАНОВЛЕНИЕ

12.01.2021г.

№ 05

с. Ножай-Юрт

Об утверждении схемы расположения
земельного участка на кадастровом плане
соответствующей территории

В соответствии с Земельным кодексом Российской Федерации от 25.10.2001г. № 136-ФЗ «Приобретение прав на земельные участки, которые находятся в государственной или муниципальной собственности», согласно Федеральному закону от 24.07.2008г. №221-ФЗ «О государственном земельном кадастре недвижимости»

Администрация Ножай-Юртовского муниципального района постановляет:

1. Утвердить схемы расположения земельных участков на кадастровом плане территории: (прилагаются)

№ п/п	Адрес местоположения	Площадь кв.м.	Кадастровый план территории
1.	ЧР, Ножай-Юртовский муниципальный район, с. Шовхал-Берды, ул. А.А. Кадырова, б/н	300	20:09:0900026:
2.	ЧР, Ножай-Юртовский муниципальный район, с. Шовхал-Берды, ул. А.А. Кадырова, б/н	150	20:09:0900026:
3.	ЧР, Ножай-Юртовский муниципальный район, с. Шовхал-Берды, ул. Лесная, б/н	300	20:09:0900026:

Вид разрешенного использования – для строительства коммерческих объектов, категория земель - земли населенных пунктов.

2. Настоящее постановление разместить на официальном сайте администрации муниципального района в сети Интернет.

3. Контроль за выполнением настоящего постановления возложить на заместителя главы администрации муниципального района Лорсанова С.С.

Глава администрации

А.Г. Музуруев

Верно:

Начальник организационного отдела
Алхазурова Р.Х.



Утверждена

Постановлением администрации

(наименование документа об утверждении, включая наименования

Ножай-Юртовского муниципального района

органов государственной власти или органов местного

самоуправления, принявших решение об утверждении схемы

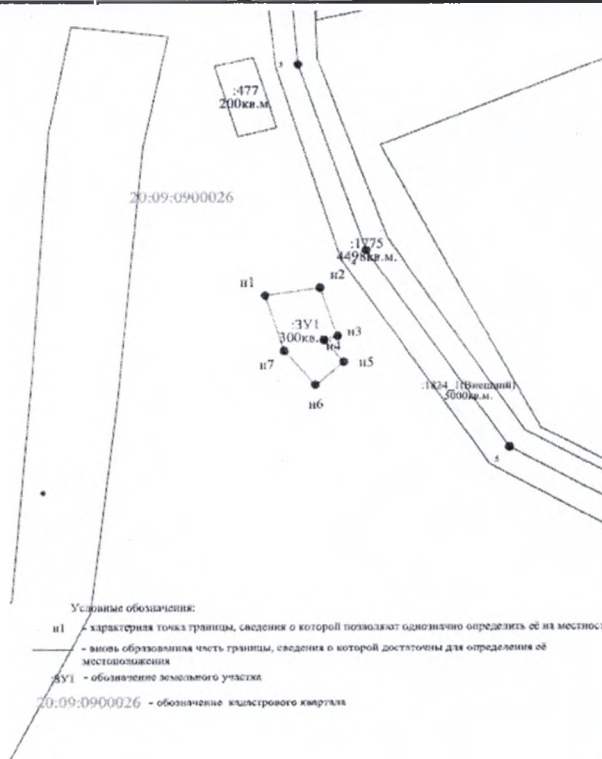
или подписавших соглашение о перераспределении земельных участков)

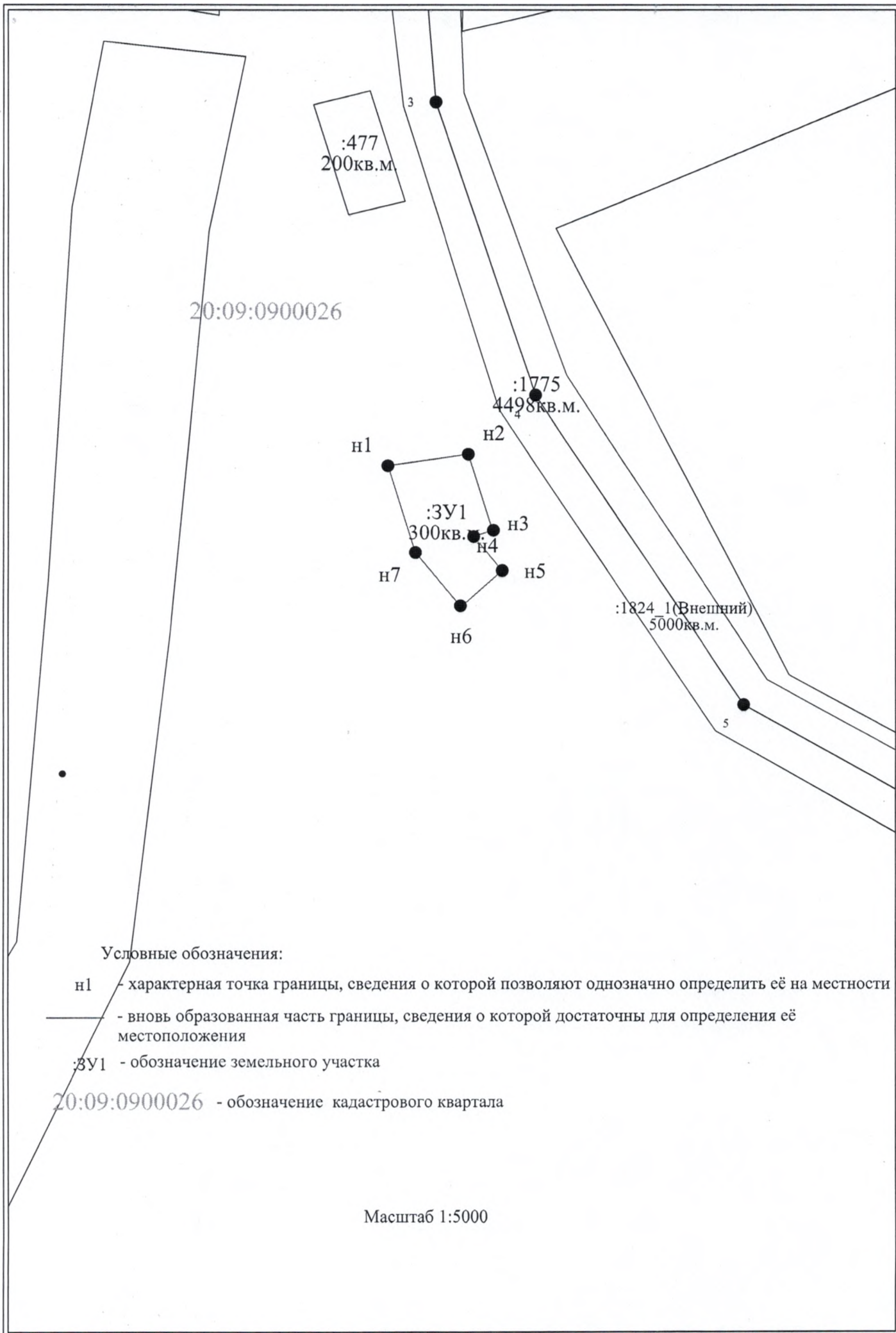


№ _____

Схема расположения земельного участка или земельных участков на кадастровом плане территории (20:09:0900026)

Условный номер земельного участка	:ЗУ1	
Площадь земельного участка	300м^2	
Обозначение характерных точек границы	Координаты, м	
	X	Y
1	2	3
n1	73346,25	366568,27
n2	73348,34	366582,05
n3	73335,03	366586,25
n4	73333,95	366583,00
n5	73328,05	366587,89
n6	73321,76	366580,88
n7	73331,12	366573,01
n1	73346,25	366568,27





Условные обозначения:

- n1 - характерная точка границы, сведения о которой позволяют однозначно определить её на местности
- - вновь образованная часть границы, сведения о которой достаточны для определения её местоположения
- :3У1 - обозначение земельного участка
- 20:09:0900026 - обозначение кадастрового квартала

Масштаб 1:5000

Утверждена

Постановлением администрации

(наименование документа об утверждении, включая наименования

Ножай-Юртовского муниципального района

органов государственной власти или органов местного

самоуправления, принявших решение об утверждении схемы

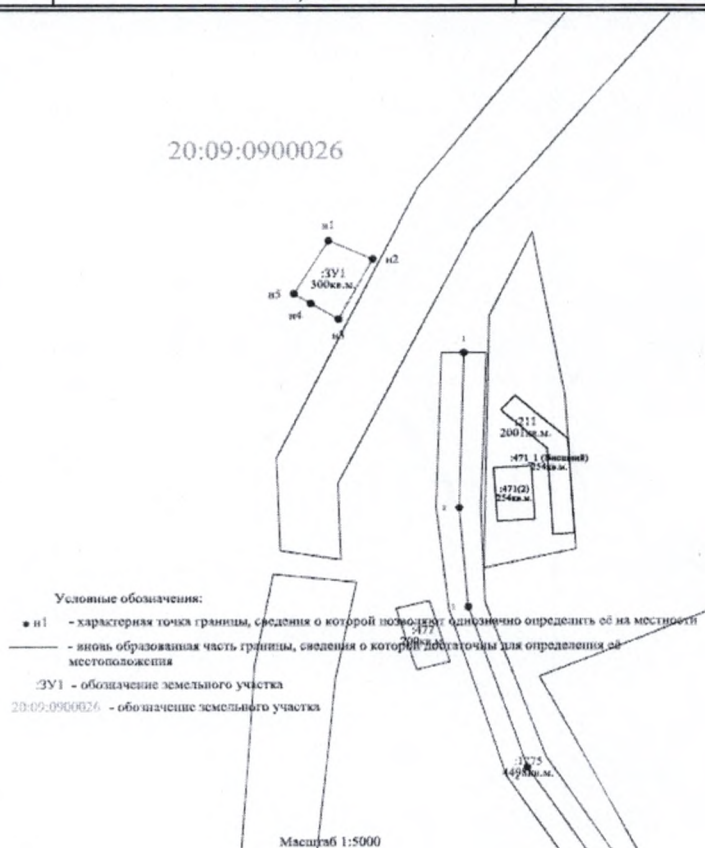
подписавших соглашение о перераспределении земельных участков)

от _____

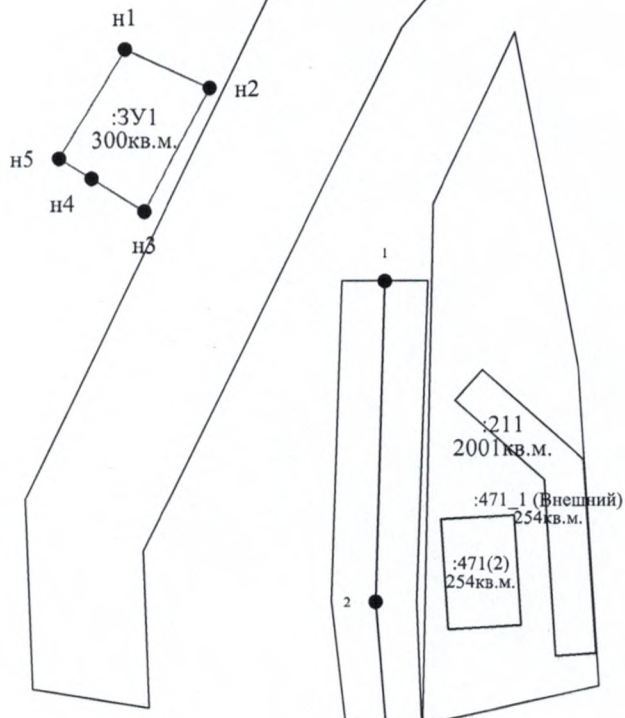
№ _____

Схема расположения земельного участка или земельных участков на кадастровом плане территории (20:09:0900026)

Условный номер земельного участка	:3У1	
Площадь земельного участка	300м ²	
Обозначение характерных точек границы	Координаты, м	
	X	Y
1	2	3
n1	73524,86	366536,12
n2	73519,00	366548,98
n3	73500,00	366539,00
n4	73505,00	366531,00
n5	73508,06	366526,10
n1	73524,86	366536,12



20:09:0900026



Условные обозначения:

- n1 - характерная точка границы, сведения о которой позволяют однозначно определить её на местности
- - вновь образованная часть границы, сведения о которой достаточны для определения её местоположения
- :ЗУ1 - обозначение земельного участка
- 20:09:0900026 - обозначение земельного участка

Масштаб 1:5000

:1824_1(Внешний)
5000кв.м.

Утверждена

Постановлением администрации

(наименование документа об утверждении, включая наименования

Ножай-Юртовского муниципального района

органов государственной власти или органов местного

самоуправления, принявших решение об утверждении схемы

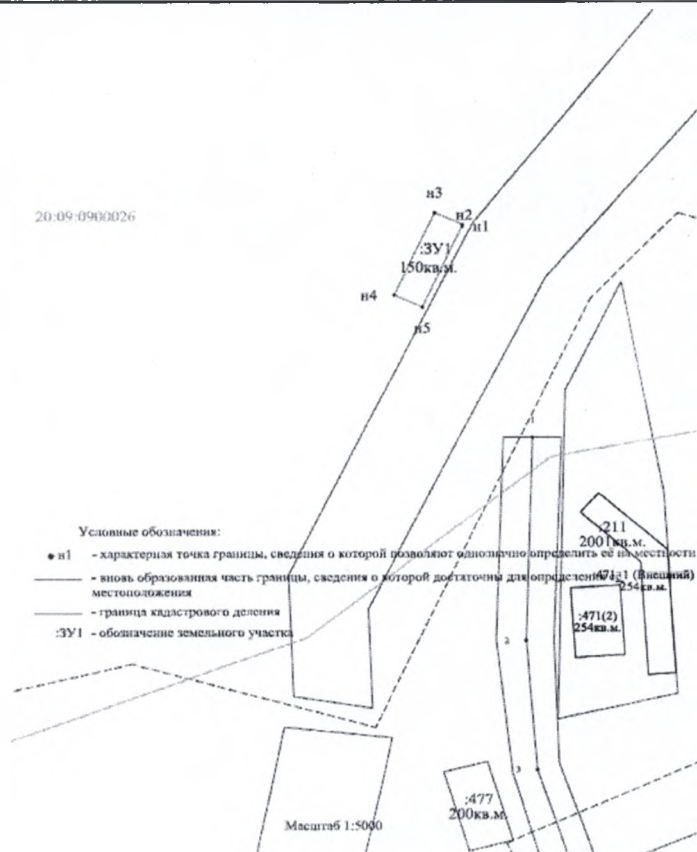
или подписавших соглашение о перераспределении земельных участков)

от _____

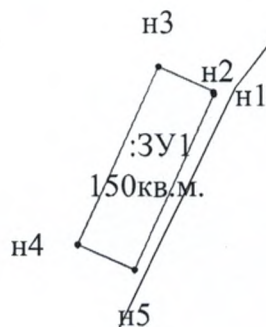
№ _____

Схема расположения земельного участка или земельных участков на кадастровом плане территории (20:09:0900026)

Условный номер земельного участка	:3У1	
Площадь земельного участка	150м ²	
Обозначение характерных точек границы	Координаты, м	
	X	Y
1	2	3
n1	73541,54	366560,00
n2	73541,45	366560,00
n3	73544,33	366553,64
n4	73524,29	366544,57
n5	73521,41	366550,92
n1	73541,54	366560,00

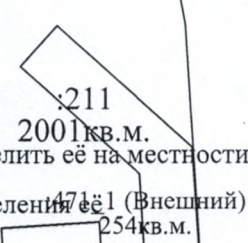
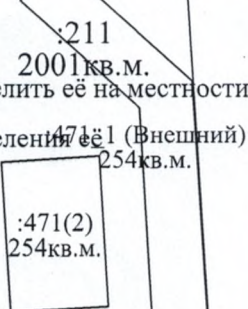
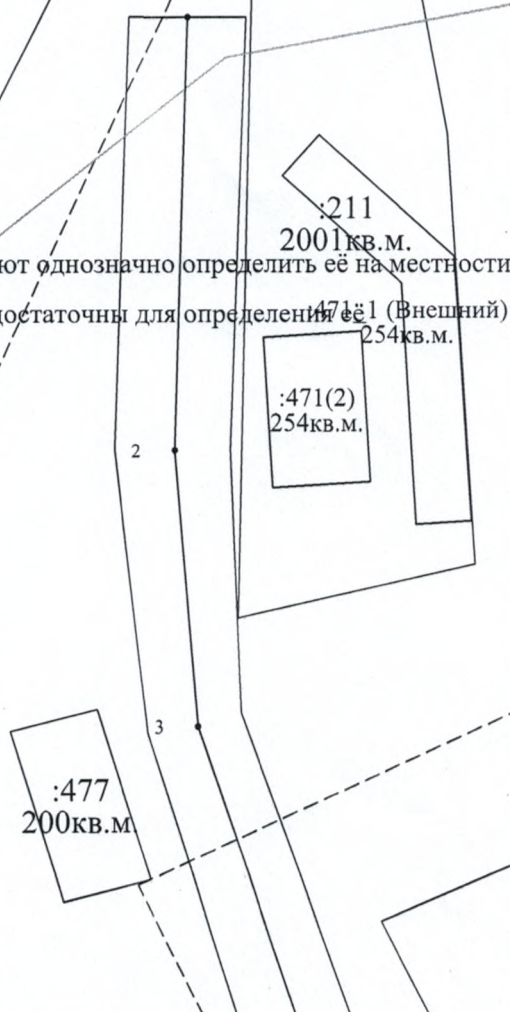


20:09:0900026



Условные обозначения:

- n1 - характерная точка границы, сведения о которой позволяют однозначно определить её на местности
- - вновь образованная часть границы, сведения о которой достаточны для определения её местоположения
- - граница кадастрового деления
- :3У1 - обозначение земельного участка



Масштаб 1:5000