



**АДМИНИСТРАЦИЯ НОЖАЙ-ЮРТОВСКОГО
МУНИЦИПАЛЬНОГО РАЙОНА ЧЕЧЕНСКОЙ РЕСПУБЛИКИ**
(Администрация Ножай-Юртовского муниципального района)

**НОХЧИЙН РЕСПУБЛИКАН
НАЖИН-ЮЪРТАН МУНИЦИПАЛЬНИ КЮШТАН АДМИНИСТРАЦИ**
(Нажин-Юьртан муниципальни кюштан администраци)

366241, ЧР, Ножай-Юртовский район, с. Ножай-Юрт, ул. А.Кадырова 3, mail@nojay-urt.ru, т/ф. 8 (87148) 2-22-57

ПОСТАНОВЛЕНИЕ

05.03.2020г.

№ 24

с. Ножай-Юрт

Об утверждении схемы расположения
земельного участка на кадастровом плане
соответствующей территории

В соответствии с Земельным кодексом Российской Федерации от 25.10.2001г. № 136-ФЗ «Приобретение прав на земельные участки, которые находятся в государственной или муниципальной собственности», согласно Федеральному закону от 24.07.2008г. №221-ФЗ «О государственном земельном кадастре недвижимости»

Администрация Ножай-Юртовского муниципального района
ПОСТАНОВЛЯЕТ:

1. Утвердить схемы расположения земельных участков на кадастровом плане территории: (прилагаются)

№ п/п	Адрес местоположения	Площадь кв.м.	Кадастровый план территории
	ЧР, Ножай-Юртовский муниципальный район, с.Гиляны	52	20:09:6702000:4
	ЧР, Ножай-Юртовский муниципальный район, с. Турты-Хутор	52	20:09:5502000:9
	ЧР, Ножай-Юртовский муниципальный район, с. Зандак, ул. Кадырова, б/н	52	20:09:3001001:258
	ЧР, Ножай-Юртовский муниципальный район, с. Беной, ул. Кадырова, б/н	52	20:09:4501001:199

Вид разрешенного использования – для размещения базовой станции подвижной радиотелефонной связи, категория земель - земли населенных пунктов.

2. Контроль за выполнением настоящего постановления возложить на заместителя главы администрации Ножай-Юртовского муниципального района С.С. Лорсанова.

Глава администрации

А.Г. Музуруев

Верно:
Начальник организационного отдела
Алхазурова Р.Х.




Графический материал земельного участка с кадастровым номером 20:09:4501001:199, по адресу: ЧР, Ножай-Юртовский р-он, с.Беной, ул.кадырова, б/н. определяющий местоположение границ земельного участка при его образовании/подтверждающий существование границ земельного участка на местности пятнадцать и более лет

СОГЛАСОВАНО

Постановлением Администрации

Чеченской Республики

от 5 03 20 № 24



Условный номер земельного участка		
Площадь земельного участка		52м ²
Обозначение характерных точек границы	Координаты, м	
	X	Y
1	2	3
n1	57572,44	365020,48
n2	57571,25	365023,83
n3	57558,45	365020,35
n4	57559,78	365016,31
n5	57559,89	365016,34
n1	57572,44	365020,48

Масштаб 1:5000

Описание смежных земель и земельных участков:

- Н1-Н2 свободные земли;
- Н2-Н3 земли общего пользования;
- Н3-Н4 свободные земли;
- Н4-Н1 свободные земли.

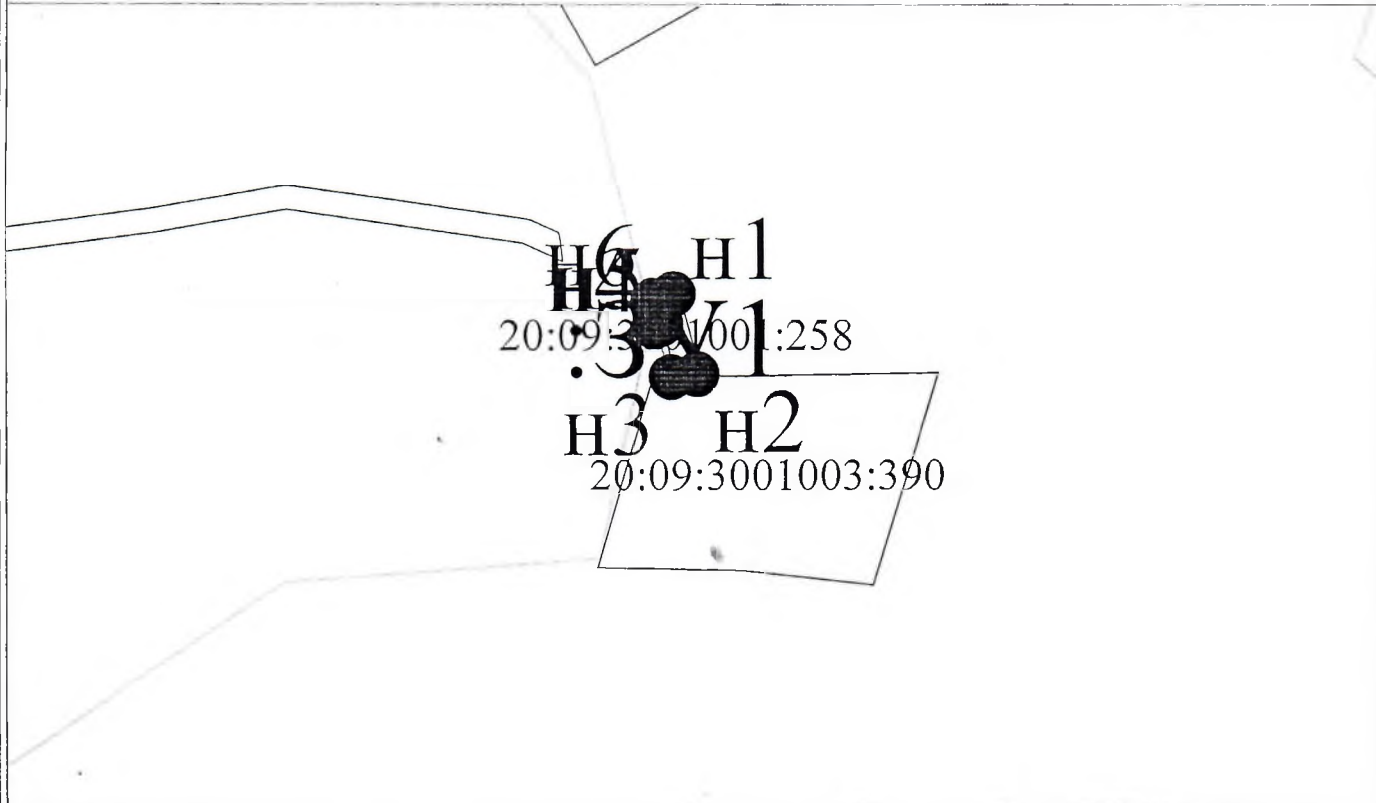
Условные обозначения:

- граница кадастрового квартала
- :ЗУ1 - обозначение земельного участка
- n1 - характерная точка границы земельного участка
- - границы учтенных в ЕГРН земельных участков
- - границы уточняемого земельного участка

Графический материал земельного участка с кадастровым номером 20:09:3001001:258, по адресу: ЧР, Ножай-Юртовский р-он, с.Завидуха, улица Кадырова, б/н. определяющий местоположение границ земельного участка при его образовании/подтверждающий существование границ земельного участка на местности пятнадцать и более лет

СОГЛАСОВАНО
 Постановлением Администрации
 Ножай-Юртовского муниципального района
 Чеченской Республики

от 5.03.20 № 24



Масштаб 1:5000

Условный номер земельного участка		
Площадь земельного участка		<u>52м²</u>
Обозначение характерных точек границы	Координаты, м	
	X	Y
1	2	3
n1	67418,86	378206,78
n2	67406,03	378210,61
n3	67405,58	378206,42
n4	67413,59	378203,74
n5	67414,02	378204,78
n6	67417,76	378203,43
n1	67418,86	378206,78

Описание смежных земель и земельных участков:
 Н1-Н2 свободные земли;
 Н2-Н3 ЗУ 20:09:3001003:390;
 Н3-Н4; Н4-Н5; Н5-Н6 земли общего пользования
 Н6-Н1 свободные земли.

Условные обозначения:

- граница кадастрового квартала
- :ЗУ1 - обозначение земельного участка
- n1 - характеристическая точка границы земельного участка
- - границы учтенных в ЕГРН земельных участков
- - границы уточняемого земельного участка

Графический материал земельного участка с кадастровым номером 20:09:5502000:9, по адресу: ЧР, Ножай-Юртовский р-он, с. Турты-Хутор, определяющий местоположение границ земельного участка при его образовании/подтверждающий существование границ земельного участка на местности пятнадцать и более лет

СОГЛАСОВАНО

Постановлением Администрации Ножай-Юртовского муниципального района Чеченской Республики

от 03.03.10 № 24



Масштаб 1:5000

Условный номер земельного участка		
Площадь земельного участка <u>52м²</u>		
Обозначение характерных точек границы	Координаты, м	
	X	Y
1	2	3
n1	71622,39	362490,86
n2	71622,37	362504,03
n3	71618,39	362503,86
n4	71618,42	362490,73
n1	71622,39	362490,86

Описание смежных земель и земельных участков:
 Н1-Н2 свободные земли;
 Н2-Н3 свободные земли;
 Н3-Н4 свободные земли;
 Н4-Н1 свободные земли.

Условные обозначения:

- граница кадастрового квартала
- :ЗУ1 - обозначение земельного участка
- n1 - характерная точка границы земельного участка
- - границы учтенных в ЕГРН земельных участков
- - границы уточняемого земельного участка

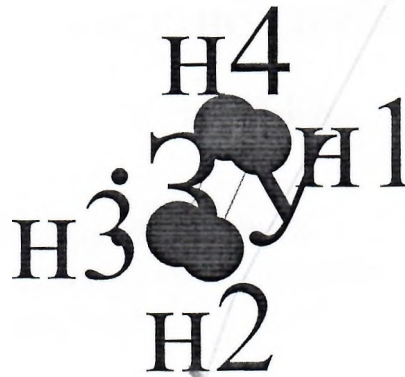
Графический материал земельного участка с кадастровым номером 20:09:6702000:4, по адресу ЧР, г. Ножай-Юртовский р-он с. Гиляны, на горе рядом с БС ОАО "Мегафон", определяющий местоположение границ земельного участка при его образовании/подтверждающий существование границ земельного участка на местности пятнадцать и более лет

СОГЛАСОВАНО

Администрации Ножай-Юртовского муниципального района Чеченской Республики

от 05.03.20 № 24

20:09:6702000:4



Масштаб 1:5000

Условный номер земельного участка		
Площадь земельного участка		52м ²
Обозначение характерных точек границы	Координаты, м	
	X	Y
1	2	3
n1	67926.91	380827.13
n2	67915.09	380821.71
n3	67916.74	380818.07
n4	67928.57	380823.49
n1	67926.91	380827.13

Описание смежных земель и земельных участков:

- N1-N2 земли общего пользования;
- N2-N3 свободные земли;
- N3-N4 свободные земли;
- N4-N1 свободные земли.

Условные обозначения:

- граница кадастрового квартала
- :3U - обозначение земельного участка
- n1 - характерная точка границы земельного участка
- - границы учтенных в ЕГРН земельных участков
- - границы уточняемого земельного участка