

АДМИНИСТРАЦИЯ НОЖАЙ-ЮРТОВСКОГО
МУНИЦИПАЛЬНОГО РАЙОНА ЧЕЧЕНСКОЙ РЕСПУБЛИКИ
(Администрация Ножай-Юртовского муниципального района)

НОХЧИЙН РЕСПУБЛИКАН
НАЖИН-ЮЪРТАН МУНИЦИПАЛЬНИ КӀОШТАН АДМИНИСТРАЦИ
(Нажин-Юьртан муниципальни кӀоштан администраци)

366241, ЧР, Ножай-Юртовский район, с. Ножай-Юрт, ул. А.Кадырова 3, mail@nojay-urt.ru, т/ф. 8 (87148)2-22-57

ПОСТАНОВЛЕНИЕ

18.11.2020г.

№ 106

с. Ножай-Юрт

Об утверждении схемы расположения
земельного участка на кадастровом плане
соответствующей территории

В соответствии с Земельным кодексом Российской Федерации от 25.10.2001г. № 136-ФЗ «Приобретение прав на земельные участки, которые находятся в государственной или муниципальной собственности», согласно Федеральному закону от 24.07.2008г. №221-ФЗ «О государственном земельном кадастре недвижимости»

Администрация Ножай-Юртовского муниципального района постановляет:

1. Утвердить схемы расположения земельных участков на кадастровом плане территории: (прилагаются)

№ п/п	Адрес местоположения	Площадь кв.м.	Кадастровый план территории
1.	ЧР, Ножай-Юртовский муниципальный район, с. Саясан, ул. Восточная, 12	900	20:09:6302000:
2.	ЧР, Ножай-Юртовский муниципальный район, с. Саясан, ул. Восточная, 13	900	20:09:6302000:
3.	ЧР, Ножай-Юртовский муниципальный район, с. Саясан, ул. Восточная, 10	900	20:09:6302000:
4.	ЧР, Ножай-Юртовский муниципальный район, с. Саясан, ул. Восточная, 11	900	20:09:6302000:

Вид разрешенного использования – для индивидуального жилищного строительства, категория земель - земли населенных пунктов.

2. Настоящее постановление опубликовать в районной газете «Халкъан дош» и разместить на официальном сайте Администрации Ножай-Юртовского муниципального района в сети Интернет.

3. Контроль за выполнением настоящего постановления возложить на заместителя главы администрации Ножай-Юртовского муниципального района С.С. Лорсанова.

Глава администрации

А.Г. Музуруев

Верно:
Начальник организационного отдела
Алхазурова Р.Х.



Утверждена
Распоряжением

(наименование документа об утверждении, включая наименование)

Администрации Ножай-Юртовского
органов государственной власти или органов местного

муниципального района
самоуправления, принявших решение об утверждении схемы

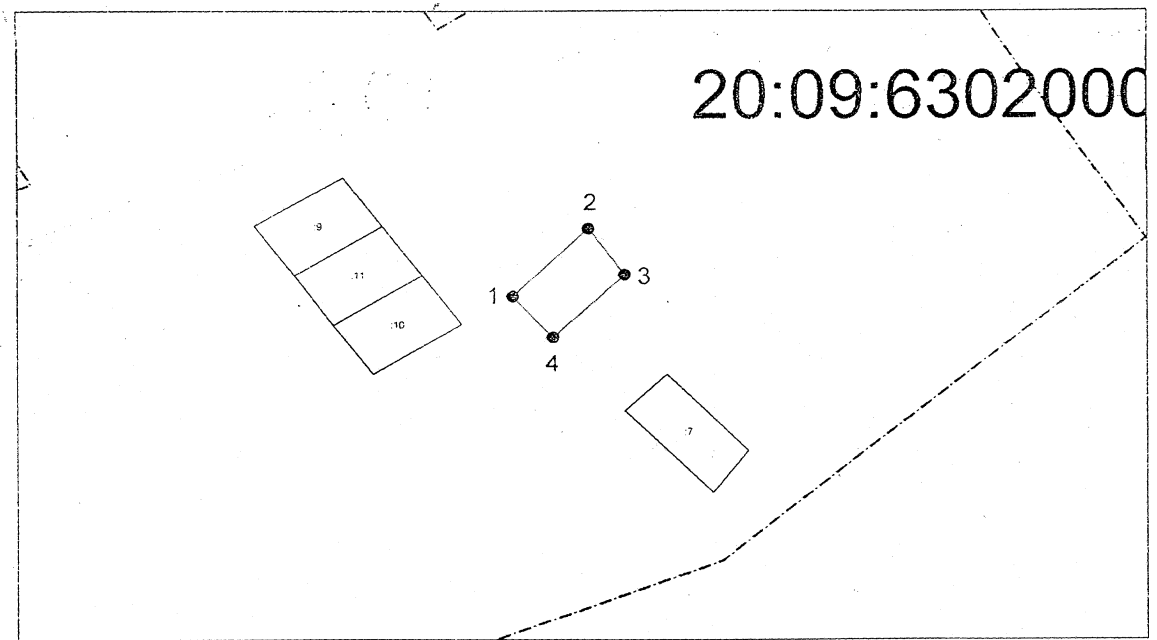
Чеченской Республики
или подписавших соглашение о перераспределении земельных участков)

от _____ № _____

Схема расположения земельного участка или земельных участков на кадастровом плане территории

Условный номер земельного участка —		
Площадь земельного участка 900 м ²		
Обозначения рактрных точек границ	Координаты, м	
	X	Y
1	2	3
1	68307,06	364819,54
2	68334,12	364849,39
3	68315,76	364863,91
4	68290,82	364835,53
1	68307,06	364819,54

1. Местоположение: Чеченская респ., Ножай-Юртовский р-н, с. Саясан, ул. Восточная, 11



Система координат: МСК-20
Масштаб 1:3000

Условные обозначения:

- граница образуемого земельного участка,
- граница учтенного земельного участка,
- граница кадастрового квартала,
- — характерная точка границы земельного участка.



Кадастровый инженер А. С-А. Пашаев

Утверждена
Распоряжением

(наименование документа об утверждении, включая наименования

Администрации Ножай-Юртовского
органов государственной власти или органов местного

муниципального района
самоуправления, принявших решение об утверждении схемы

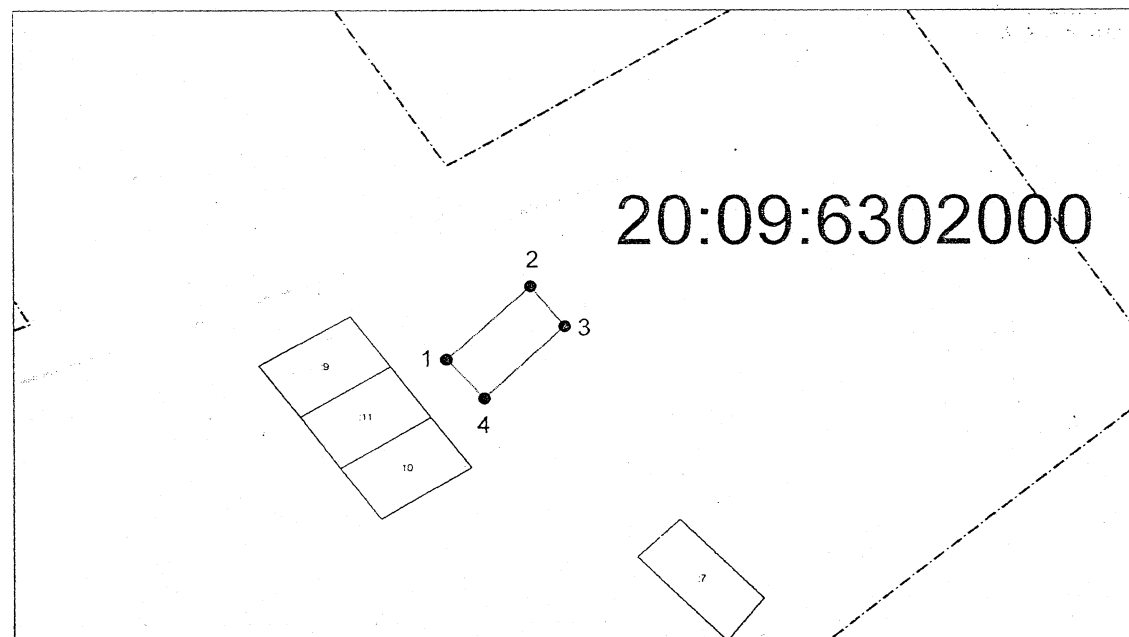
Чеченской Республики
или подписавших соглашение о перераспределении земельных участков)

от _____ № _____

Схема расположения земельного участка или земельных участков на кадастровом плане территории

Условный номер земельного участка—		
Площадь земельного участка 900 м ²		
Обозначения рактрных точек границ	Координаты, м	
	X	Y
1	2	3
1	68337,83	364789,26
2	68366,60	364822,37
3	68350,89	364835,75
4	68322,75	364804,10
1	68337,83	364789,26

1. Местоположение: Чеченская респ., Ножай-Юртовский р-н, с. Саясан, ул. Восточная, 13



Система координат: МСК-20
Масштаб 1:2941

Условные обозначения:

- граница образуемого земельного участка,
- граница учтенного земельного участка,
- граница кадастрового квартала,
- — характерная точка границы земельного участка.



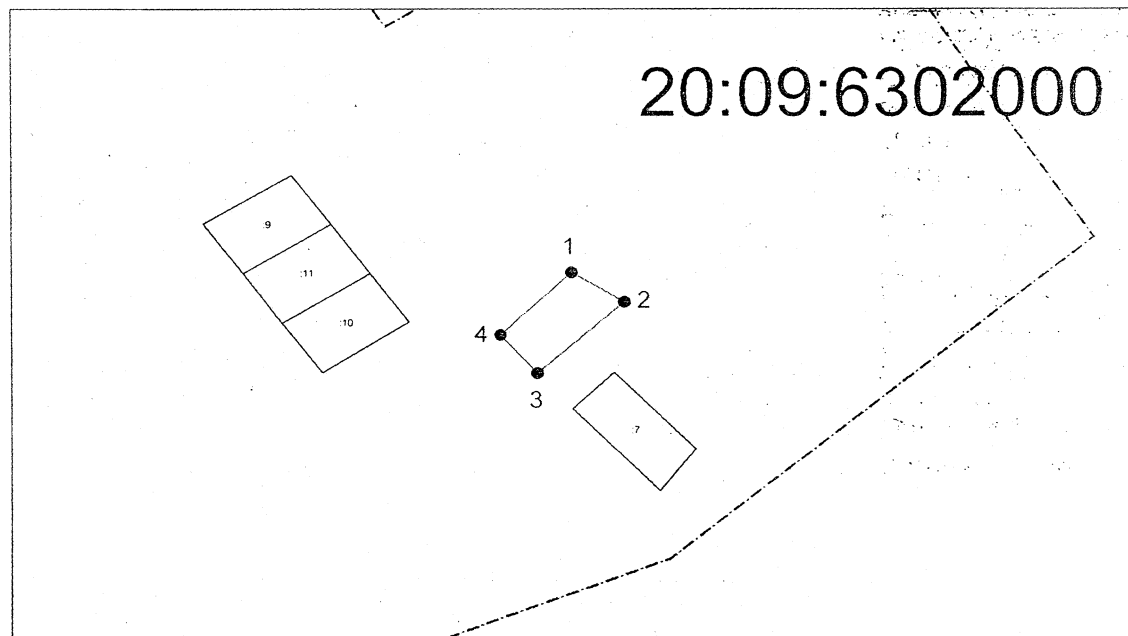
Кадастровый инженер: А. С-А. Пашаев

Утверждена
 Распоряжением
(наименование документа об утверждении, включая наименование)
 Администрации Ножай-Юртовского
органов государственной власти или органов местного
 муниципального района
самоуправления, принявших решение об утверждении схемы
 Чеченской Республики
или подписавших соглашение о перераспределении земельных участков)
 от _____ № _____

Схема расположения земельного участка или земельных участков на кадастровом плане территории

Условный номер земельного участка —		
Площадь земельного участка 900 м ²		
Обозначения характерных точек границ	Координаты, м	
	X	Y
1	2	3
1	68315,76	364863,91
2	68304,00	364884,88
3	68275,68	364850,42
4	68290,82	364835,53
1	68315,76	364863,91

1. Местоположение: Чеченская респ., Ножай-Юртовский р-н, с. Саясан, ул. Восточная, 10



Система координат: МСК-20
 Масштаб 1:3000

Условные обозначения:

- граница образуемого земельного участка,
- граница учтенного земельного участка,
- граница кадастрового квартала,
- — характерная точка границы земельного участка.

Кадастровый инженер
 ПАВЛАКОВ САИД-АЛИЕВИЧ
 САИД-АЛИЕВИЧ
 Квалификационный класс
 15-14-150
 А. С-А. Пашаев

Утверждена
Распоряжением

(наименование документа об утверждении, включая наименование)

Администрации Ножай-Юртовского
органов государственной власти или органов местного

муниципального района

самоуправления, принявших решение об утверждении схемы

Чеченской Республики

или подписавших соглашение о перераспределении земельных участков)

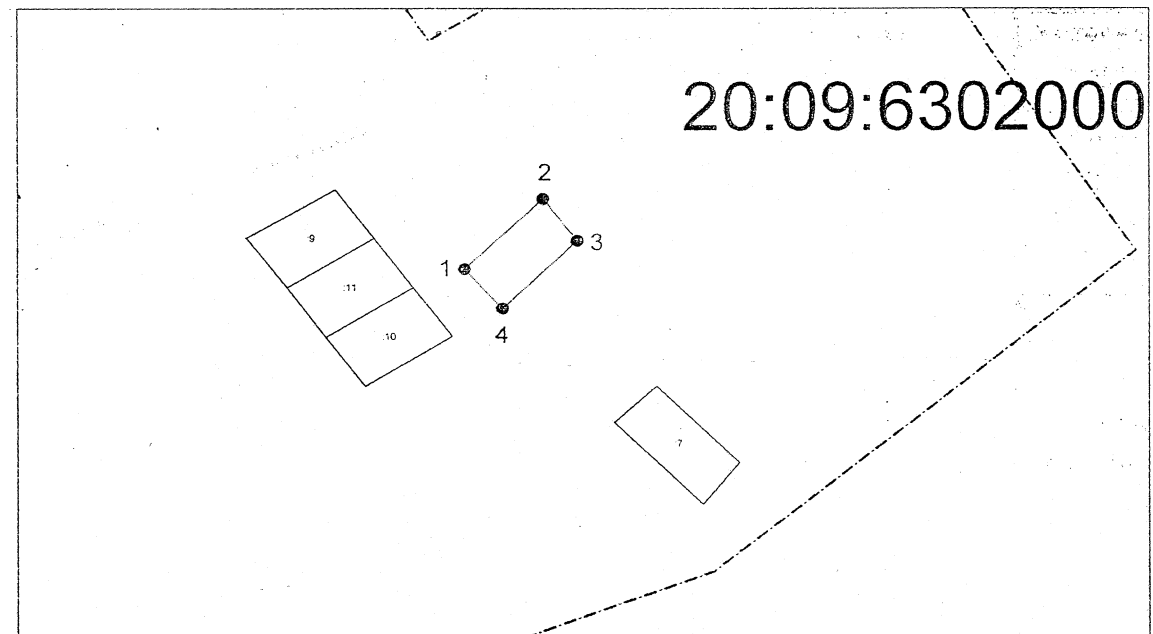
от

№

Схема расположения земельного участка или земельных участков на кадастровом плане территории

Условный номер земельного участка —		
Площадь земельного участка 900 м ²		
Обозначения характерных точек границ	Координаты, м	
	X	Y
1	2	3
1	68322,75	364804,10
2	68350,89	364835,75
3	68334,12	364849,39
4	68307,06	364819,54
1	68322,75	364804,10

1. Местоположение: Чеченская респ., Ножай-Юртовский р-н, с. Саясан, ул. Восточная, 12



Система координат: МСК-20

Масштаб 1:3000

Условные обозначения:

- граница образуемого земельного участка,
- граница учтенного земельного участка,
- граница кадастрового квартала,
- — характерная точка границы земельного участка.



Кадастровый инженер А. С. А. Пашаев