



АДМИНИСТРАЦИЯ НОЖАЙ-ЮРТОВСКОГО
МУНИЦИПАЛЬНОГО РАЙОНА ЧЕЧЕНСКОЙ РЕСПУБЛИКИ
(Администрация Ножай-Юртовского муниципального района)

НОХЧИЙН РЕСПУБЛИКАН
НАЖИН-ЮЪРТАН МУНИЦИПАЛЬНИ КЮШТАН АДМИНИСТРАЦИ
(Нажин-Юьртан муниципальни кюштан администраци)

366241, ЧР, Ножай-Юртовский район, с. Ножай-Юрт, ул. А.Калырова 3, mail@nojay-urt.ru. т/ф. 8 (87148)2-22-57

ПОСТАНОВЛЕНИЕ

13.11.2020г.

№ 103

с. Ножай-Юрт

Об утверждении схемы расположения
земельного участка на кадастровом плане
соответствующей территории

В соответствии с Земельным кодексом Российской Федерации от 25.10.2001г. № 136-ФЗ «Приобретение прав на земельные участки, которые находятся в государственной или муниципальной собственности», согласно Федеральному закону от 24.07.2008г. № 221-ФЗ «О государственном земельном кадастре недвижимости».

Администрация Ножай-Юртовского муниципального района
ПОСТАНОВЛЯЕТ:

1. Утвердить схему земельного участка площадью – 200 кв.м., расположенного по адресу: Чеченская Республика, Ножай-Юртовский муниципальный район, Байтаркинское сельское поселение, с.Байтарки, б/у в кадастровом плане территории 20:09:3700068: (прилагается).


Вид разрешенного использования – для строительства магазина смешанных товаров, категория земель - земли населенных пунктов.

2. Контроль за выполнением настоящего постановления возложить на заместителя главы администрации Ножай-Юртовского муниципального района Лорсанова С.С.

Глава администрации

А.Г. Музуруев

Верно:
Начальник организационного отдела
Алхазурова Р.Х.



Утверждена 15.12.

Утверждена

Постановлением администрации Ножай-Юртовского

(наименование документа об утверждении, включая наименования

муниципального района

органов государственной власти или органов местного

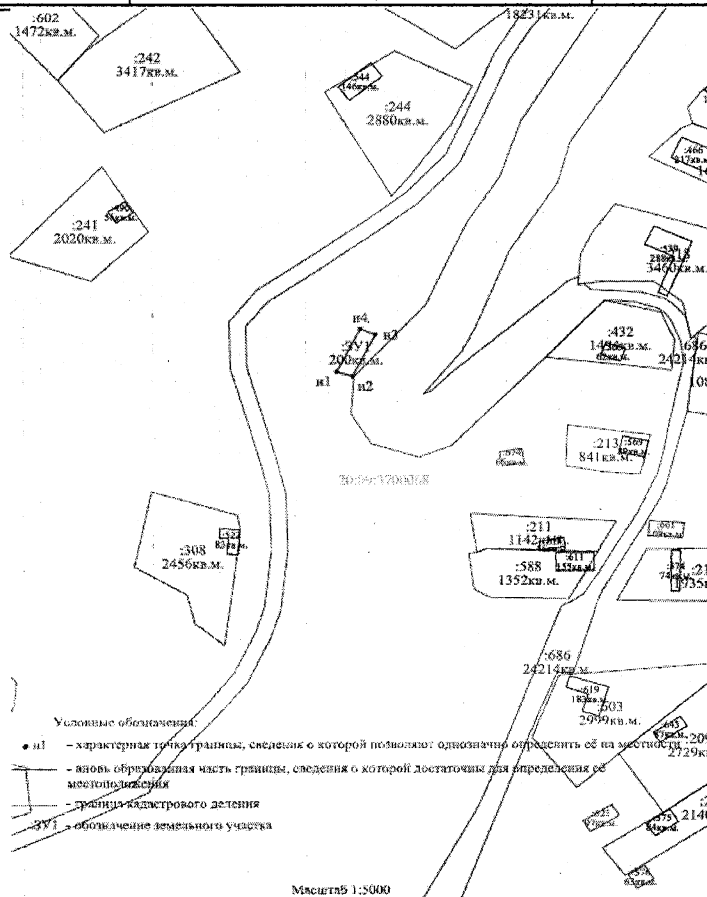
самоуправления, принявших решение об утверждении схемы

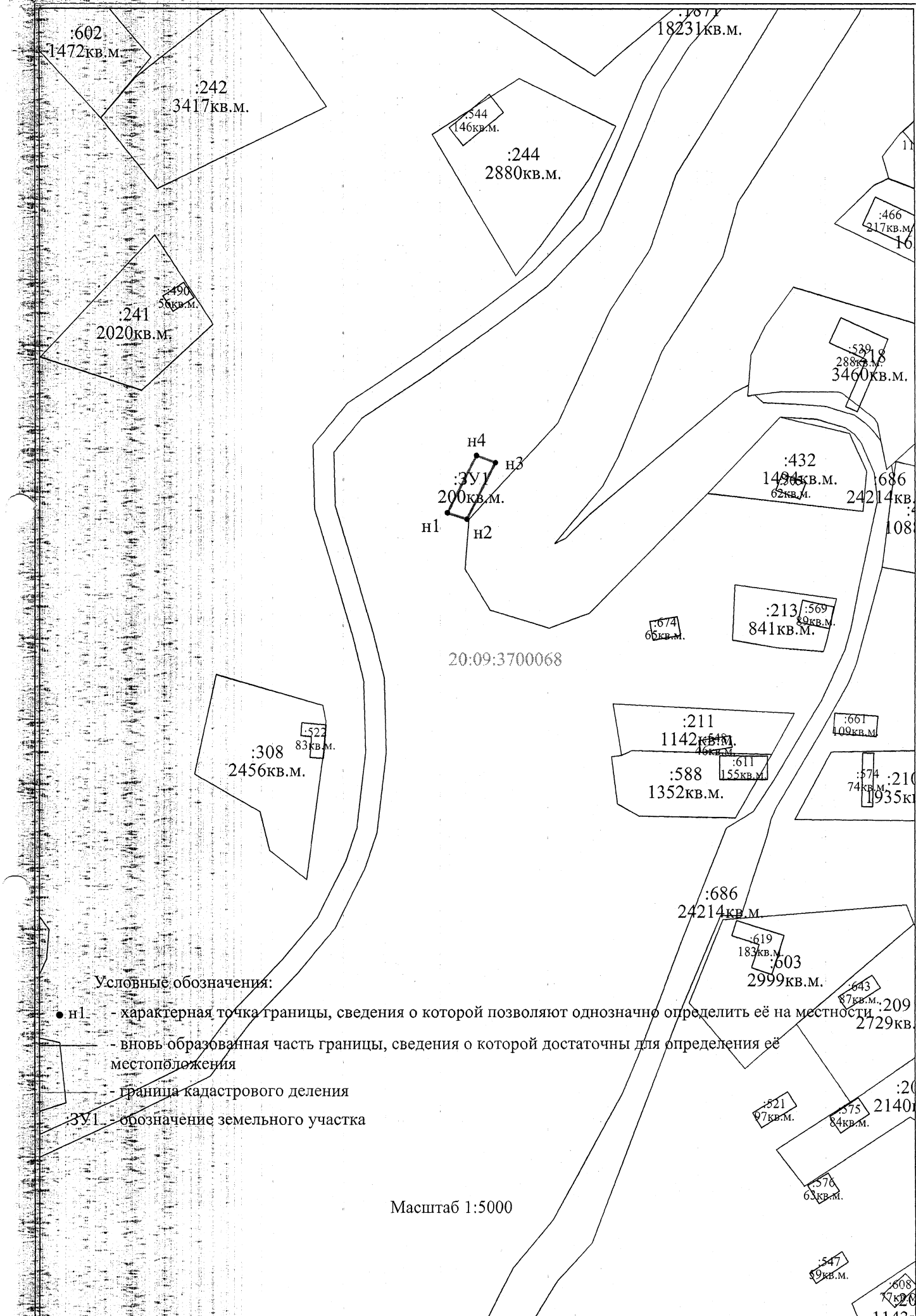
или подписавших соглашение о перераспределении земельных участков)

от _____ № _____

Схема расположения земельного участка или земельных участков на кадастровом плане территории (20:09:3700068)

Условный номер земельного участка	:3V1	
Площадь земельного участка	200м ²	
Обозначение характерных точек границы	Координаты, м	
	X	Y
1	2	3
n1	63485,25	378542,74
n2	63482,77	378550,36
n3	63505,12	378561,56
n4	63508,03	378554,13
n1	63485,25	378542,74





Условные обозначения:

- n1 - характерная точка границы, сведения о которой позволяют однозначно определить её на местности
- вновь образованная часть границы, сведения о которой достаточны для определения её местоположения
- граница кадастрового деления
- 3У1 - обозначение земельного участка

Масштаб 1:5000