



**АДМИНИСТРАЦИЯ НОЖАЙ-ЮРТОВСКОГО
МУНИЦИПАЛЬНОГО РАЙОНА ЧЕЧЕНСКОЙ РЕСПУБЛИКИ**
(Администрация Ножай-Юртовского муниципального района)

**НОХЧИЙН РЕСПУБЛИКАН
НАЖИН-ЮЪРТАН МУНИЦИПАЛЬНИ КЮШТАН АДМИНИСТРАЦИ**
(Нажин-Юьртан муниципальни кюштан администраци)

366241, ЧР, Ножай-Юртовский район, с. Ножай-Юрт, ул. А.Кадырова 3. mail@nojay-urt.ru, т/ф. 8 (87148)2-22-57

ПОСТАНОВЛЕНИЕ

14.01.2020г.

№ 01

с. Ножай-Юрт

Об утверждении схемы расположения
земельного участка на кадастровом плане
соответствующей территории

В соответствии с Земельным кодексом Российской Федерации от 25.10.2001г. № 136-ФЗ «Приобретение прав на земельные участки, которые находятся в государственной или муниципальной собственности», согласно Федеральному закону от 24.07.2008г. № 221-ФЗ «О государственном земельном кадастре недвижимости»

ПОСТАНОВЛЯЕТ:

1. Утвердить схему земельного участка площадью – 950 кв.м., расположенного по адресу: Чеченская Республика, Ножай-Юртовский муниципальный район, Ножай-Юртовское сельское поселение, с. Ножай-Юрт, ул. А.А.Кадырова, 165«а» на кадастровом плане территории 20:09:1301004:217 (прилагается).

Вид разрешенного использования – для строительства здания Государственного Учреждения – Управление ПФ РФ в Ножай-Юртовском муниципальном районе ЧР, категория земель - земли населенных пунктов.

2. Контроль за выполнением настоящего постановления возложить на заместителя главы администрации Ножай-Юртовского муниципального района С.С. Лорсанова

Глава администрации

А.Г. Музуруев

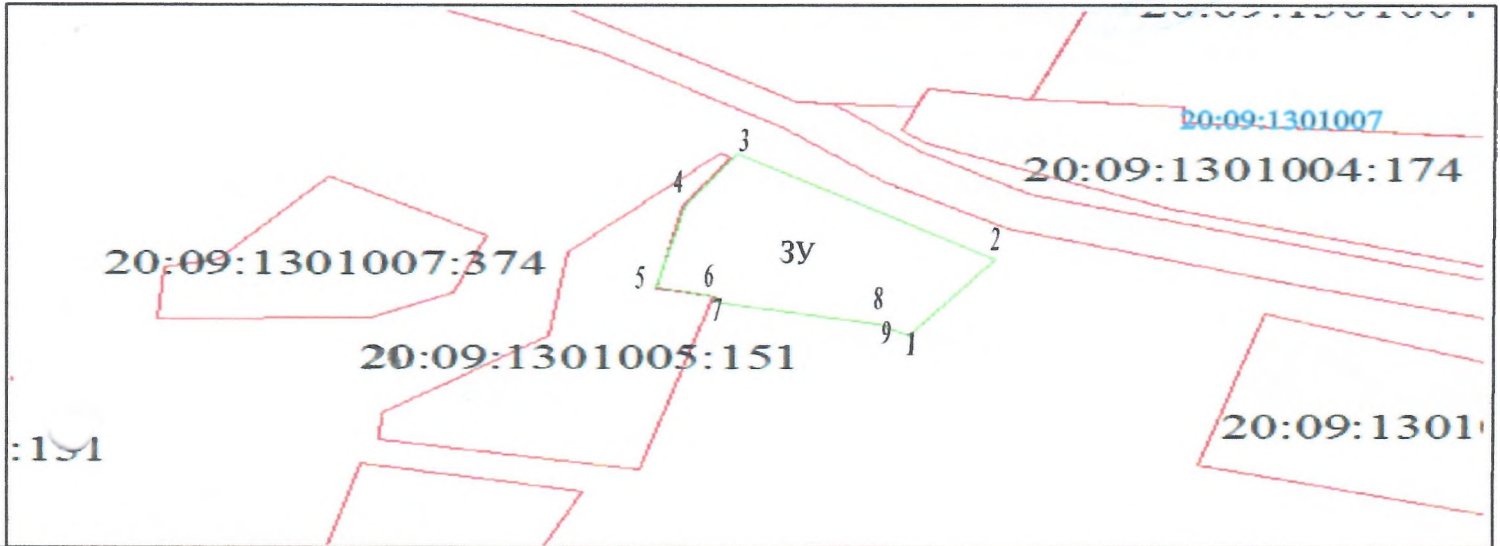
Верно:
Начальник организационного отдела
Алхазурова Р.Х.



Графический материал земельного участка с
 Кадастровым номером 20 09 1301004:217
 определяющий местоположение границ
 земельного участка при его образовании/подтверждающий
 существования границ земельного участка
 на местности пятнадцать и более лет

Согласовано
 Администрация Ножай-Юртовского района ЧР

✓
 Ф.И.О
 от 14 01 2020 № 1



Кадастровый номер земельного участка 20:09:1301004:217

Адрес: ЧР Ножай-Юртовский район с.Ножай-Юрт, ул.А.А.Кадырова,165а





Площадь земельного участка 950 кв.м

Обозначение характерных точек границ	Координаты,м		Описание закрепления точек
	х	у	
н1	70811,67	370791,53	По ограде
н2	70827,71	370803,00	По ограде
н3	70850,36	370769,15	По ограде
н4	70838,89	370762,29	По ограде
н5	70821,77	370758,73	По ограде
н6	70819,97	370766,34	По ограде
н7	70818,92	370766,05	По ограде
н8	70813,83	370788,78	По ограде
	70813,59	370788,61	По ограде
	70811,67	370791,53	По ограде

Масштаб:500

Описание смежных земель
 и земельных участков
 1-2,2-3, земли общего пользования
 3-4,4-5,5-6,6-7 собственность
 7-8,8-9,9-1,земли

Условные обозначения

-  - граница кадастрового квартала
-  20:03:2802001 - кадастровый номер квартала
-  - граница учетных в ГКН земельных участков
-  - границы земельного участка с кадастровым номером 20:09:1301004:217

1 ● обозначение характерной точки границы земельного участка

Кадастровый инженер:



Висимбаев А.Ш