



АДМИНИСТРАЦИЯ
НОЖАЙ-ЮРТОВСКОГО МУНИЦИПАЛЬНОГО
РАЙОНА ЧЕЧЕНСКОЙ РЕСПУБЛИКИ

НОХЧИЙН РЕСПУБЛИКА
НАЖИН-ЮБРТАН МУНИЦИПАЛЬНИ
КЮШТАН АДМИНИСТРАЦИ

366241, ЧР, Ножай-Юртовский район, с. Ножай-Юрт, ул. А.Кадырова 3, mail@lnojay-urt.ru.т/ф 8 (87148) 2-22-5

ПОСТАНОВЛЕНИЕ

01.10.2018г.
№ 129

Об утверждении схемы расположения земельного участка на кадастровом плане соответствующей территории

В соответствии Земельным кодексом Российской Федерации от 25.10.2001г. № 136-ФЗ, «Приобретение прав на земельные участки, которые находятся в государственной или муниципальной собственности» согласно Федеральному закону №221-ФЗ от 24.07.2008г «О государственном земельном кадастре недвижимости»

ПОСТАНАВЛЯЮ:

1. Утвердить схему расположения земельного участка площадью – 803 кв.м., расположенного по адресу: Чеченская Республика, Ножай-Юртовский муниципальный район, Ножай-Юртовское сельское поселение с. Ножай-Юрт, б/у на кадастровом плане территории 20:09:1301001: (прилагается).

Вид разрешенного использования – для индивидуального жилищного строительства, категория земель - земли населенных пунктов.

2. Контроль за выполнением настоящего постановления возложить на заместителя главы администрации Ножай-Юртовского муниципального района С.С. Лорсанова

Глава администрации

А.Г. Музуруев

Верно:
Начальник организационного отдела
Алхазурова Р.Х.

Утверждена

Постановлением администрации
(наименование документа об утверждении, включая наименования

Кочкай-Куртовского муниципального
органов государственной власти или органов местного

района

самоуправления, принявших решение об утверждении схемы

или подписавших соглашение о перераспределении земельных участков)

от *1.10.2018 г* № *129*

**Схема расположения земельного участка или земельных участков на
кадастровом плане территории**

Условный номер земельного участка		
Площадь земельного участка <i>803 м²</i>		
Обозначение характерных точек границы	Координаты, м	
	X	Y
1	2	3
<i>n2</i>	73019,97	370011,75
<i>n3</i>	73013,05	370035,00
<i>n4</i>	72986,06	370020,69
<i>n5</i>	72985,77	369994,84
<i>n2</i>	73019,97	370011,75




20:09:1301001

5402000

9

39

Условные обозначения:

-  - характерная точка границы, сведения о которой позволяют однозначно определить её на местности
-  - вновь образованная часть границы, сведения о которой достаточны для определения её местоположения
-  - граница кадастрового деления

Масштаб 1:1000