


ПРОЕКТ



АДМИНИСТРАЦИЯ
НОЖАЙ-ЮРТОВСКОГО МУНИЦИПАЛЬНОГО
РАЙОНА ЧЕЧЕНСКОЙ РЕСПУБЛИКИ

НОХЧИЙН РЕСПУБЛИКА
НАЖИН-ЮБРТАН МУНИЦИПАЛЬНИ
КЮШТАН АДМИНИСТРАЦИ

366241, ЧР, Ножай-Юртовский район, с. Ножай-Юрт, ул. А.Кадырова 3, nojayurt@mail.ru.т/ф 8 (87148) 2-22-5

ПОСТАНОВЛЕНИЕ

13.10.2017г.
№ 108

Об утверждении схемы расположения земельного участка на кадастровом плане соответствующей территории

В соответствии Земельным кодексом Российской Федерации от 25.10.2001г. № 136-ФЗ, «Приобретение прав на земельные участки, которые находятся в государственной или муниципальной собственности» согласно Федеральному закону №221-ФЗ от 24.07.2008г «О государственном земельном кадастре недвижимости»

ПОСТАНОВЛЯЮ:

1. Утвердить схему расположения земельного участка площадью – 1824 кв.м., расположенного по адресу: Чеченская Республика, Ножай-Юртовский муниципальный район, с. Ножай-Юрт, ул. А.А Кадырова, б/н. на кадастровом плане территории 20:09:1301001: (прилагается).

Вид разрешенного использования – для строительства автосервиса и АГЗС, категория земель - земли населенных пунктов.

2. Контроль за выполнением настоящего постановления возложить на заместителя главы администрации Ножай-Юртовского муниципального района - Лорсанова С.С.

Глава Администрации
Ножай-Юртовского муниципального района

А.Г.Музуруев

Верно:
Начальник организационного отдела
Алхазурова Р.Х.



Акасов / Гоман
Селману 1-20

Утверждена

Постановлением администрации Ножай-Юртовского муниципального района Чеченской Республики

от 13 10 2017 г. № 108

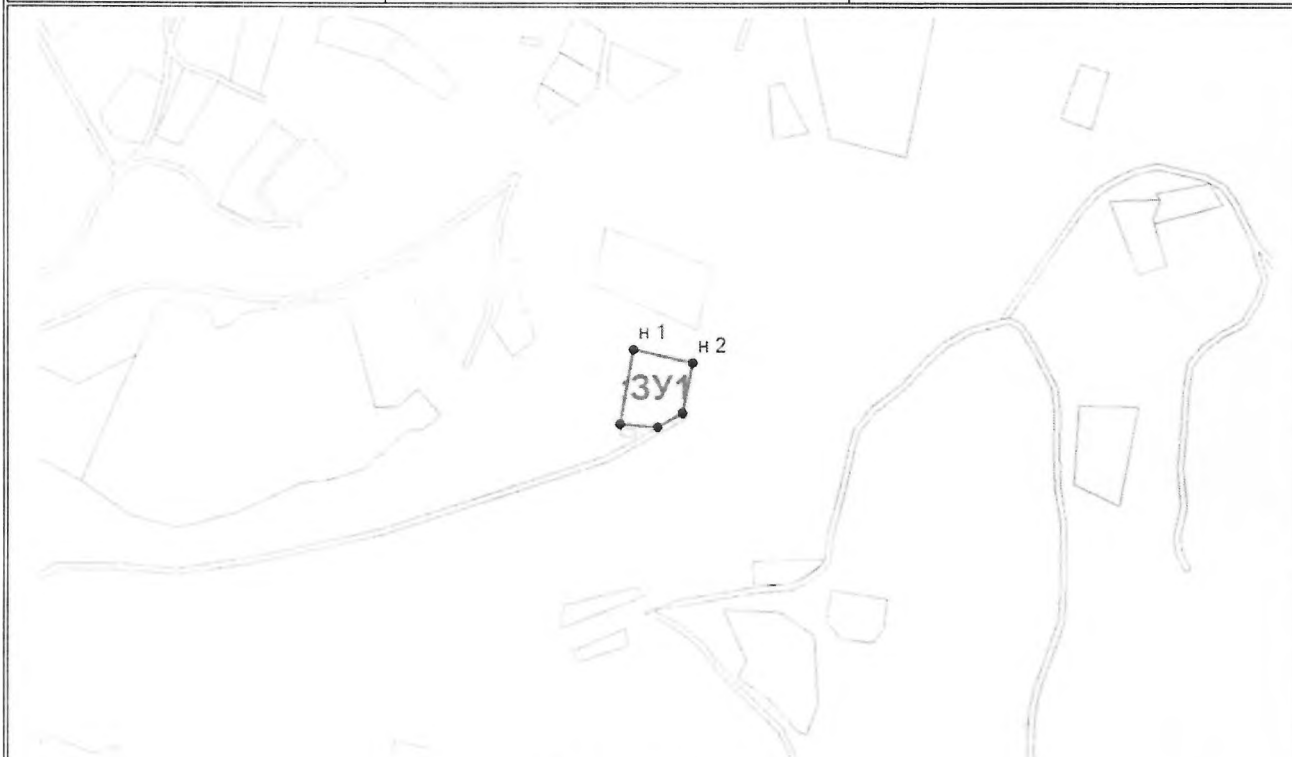
Схема расположения земельного участка или земельных участков на кадастровом плане территории

Условный номер земельного участка: **:ЗУ1**

Кадастровый квартал 20:09: **1301001**




Площадь земельного участка: **1824 кв.м.**

Обозначение характерных точек границ	Координаты, м	
	X	Y
1	2	3
н 1	71 506	370 554
н 2	71 497	370 594
н 3	71 464	370 587
н 4	71 455	370 570
н 5	71 457	370 545
н 1	71 506	370 554



Масштаб 1:5034

Условные обозначения:

-  - обозначение границы образуемого земельного участка
-  н 1 - обозначение и нумерация угловой точки образуемого земельного участка
-  - обозначение границы существующего земельного участка
- :ЗУ1** - обозначение образуемого земельного участка