



# АДМИНИСТРАЦИЯ НОЖАЙ-ЮРТОВСКОГО МУНИЦИПАЛЬНОГО РАЙОНА ЧЕЧЕНСКОЙ РЕСПУБЛИКИ

366220. ЧР. Ножай-Юртовский район. с. Ножай-Юрт, ул. А.КадYROва,6 nojayurt@mail.ru, т/ф 8 (87148) 2-22-57

## ПОСТАНОВЛЕНИЕ

" 10 " 08 2015г.

с.Ножай-Юрт

№ 47

Об утверждении схемы расположения земельного участка на кадастровом плане (карте) территории

В соответствии Земельным кодексом Российской Федерации от 25.10.2001г. № 136-ФЗ, Федеральным законом от 24.07.2008г. № 221-ФЗ «О государственном земельном кадастре недвижимости» и Закона Чеченской Республики от 25.02.2014г. № 7-РЗ «О регулировании земельных отношений в Чеченской Республике» и на основании письма министерства промышленности и энергетики Чеченской Республики 22.07.2015г. № 2228.

ПОСТАНАВЛЯЮ:

1. Утвердить схему расположения земельного участка площадью 21810 кв.м., для строительства объекта «Внутрисельский газопровод с.Балансу Ножай-Юртовского муниципального района Чеченской Республики», категория земель - земли населенных пунктов, на кадастровом плане территории кадастрового квартала 20:09:0000000:1686 (прилагается).

2. Контроль за выполнением настоящего распоряжения возложить на Лорсанова С.С. — заместителя главы администрации Ножай-Юртовского муниципального района.

Глава администрации

Ножай- Юртовского муниципального района

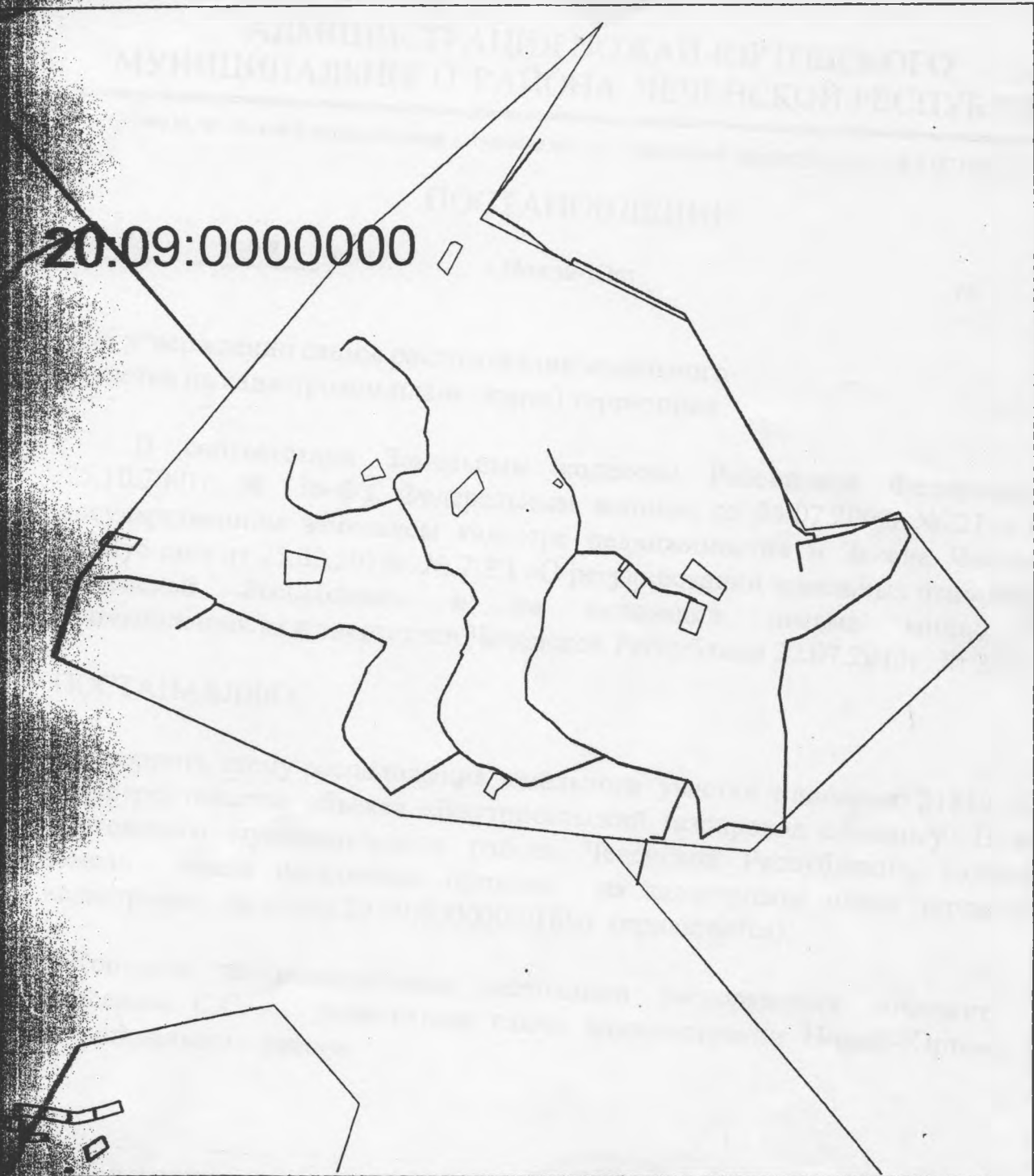
А-К.У. Гарбаев



**МЕЖЕВОЙ ПЛАН**

**Схема расположения земельных участков**

20:09:0000000



**обозначения:**

- граница существующего участка,
- граница формируемого участка,
- граница кадастрового квартала,
- граница муниципального образования,
- граница населенного пункта,
- граница территориальной зоны,
- граница зоны с особыми условиями использования территорий



АДМИНИСТРАЦИЯ НОЖАЙ-ЮРТОВСКОГО  
МУНИЦИПАЛЬНОГО РАЙОНА ЧЕЧЕНСКОЙ РЕСПУБЛИКИ

366220. ЧР. Ножай-Юртовский район, с. Ножай-Юрт, ул. А.Кадырова,6 [nojavurt@mail.ru](mailto:nojavurt@mail.ru), т/ф 8 (87148) 2-22-57

ПОСТАНОВЛЕНИЕ

" 10 " 08 2015г.

с.Ножай-Юрт

№ 48

Об утверждении схемы расположения земельного участка на кадастровом плане (карте) территории

В соответствии Земельным кодексом Российской Федерации от 25.10.2001г. № 136-ФЗ, Федеральным законом от 24.07.2008г. №221-ФЗ «О государственном земельном кадастре недвижимости» и Закона Чеченской Республики от 25.02.2014г. № 7-РЗ «О регулировании земельных отношений в Чеченской Республике» и на основании письма министерства промышленности и энергетики Чеченской Республики 22.07.2015г. № 2228.

ПОСТАНАВЛЯЮ:

1. Утвердить схему расположения земельного участка площадью 3428 кв.м., для строительства объекта «Газоснабжение с.Энгеной Ножай-Юртовского муниципального района Чеченской Республики», категория земель - земли населенных пунктов, на кадастровом плане территории кадастрового квартала 20:09:0000000:1687 (прилагается).

2. Контроль за выполнением настоящего распоряжения возложить на Лорсанова С.С. – заместителя главы администрации Ножай-Юртовского муниципального района.

Глава администрации

Ножай- Юртовского муниципального района

А.К.У. Гарбаев





АДМИНИСТРАЦИЯ НОЖАЙ-ЮРТОВСКОГО  
МУНИЦИПАЛЬНОГО РАЙОНА ЧЕЧЕНСКОЙ РЕСПУБЛИКИ

366220. ЧР, Ножай-Юртовский район, с. Ножай-Юрт, ул. А.Калырова,6 [noiavurt@mail.ru](mailto:noiavurt@mail.ru), т/ф 8 (87148) 2-22-57

ПОСТАНОВЛЕНИЕ

" 10 " 08 2015г.

с.Ножай-Юрт

№ 49

Об утверждении схемы расположения земельного участка на кадастровом плане (карте) территории

В соответствии Земельным кодексом Российской Федерации от 25.10.2001г. № 136-ФЗ, Федеральным законом от 24.07.2008г. №221-ФЗ «О государственном земельном кадастре недвижимости» и Закона Чеченской Республики от 25.02.2014г. № 7-РЗ «О регулировании земельных отношений в Чеченской Республике» и на основании письма министерства промышленности и энергетики Чеченской Республики 22.07.2015г. № 2228.

ПОСТАНОВЛЯЮ:

1. Утвердить схему расположения земельного участка площадью 178500 кв.м., для строительства объекта «Газоснабжение с.Ножай-Юрт и с.Чурч-Ирзу Ножай-Юртовского муниципального района Чеченской Республики», категория земель - земли населенных пунктов, на кадастровом плане территории кадастрового квартала 20:09:0000000:1688 (прилагается).

2. Контроль за выполнением настоящего распоряжения возложить на Лорсанова С.С. – заместителя главы администрации Ножай-Юртовского муниципального района.

Глава администрации

Ножай- Юртовского муниципального района

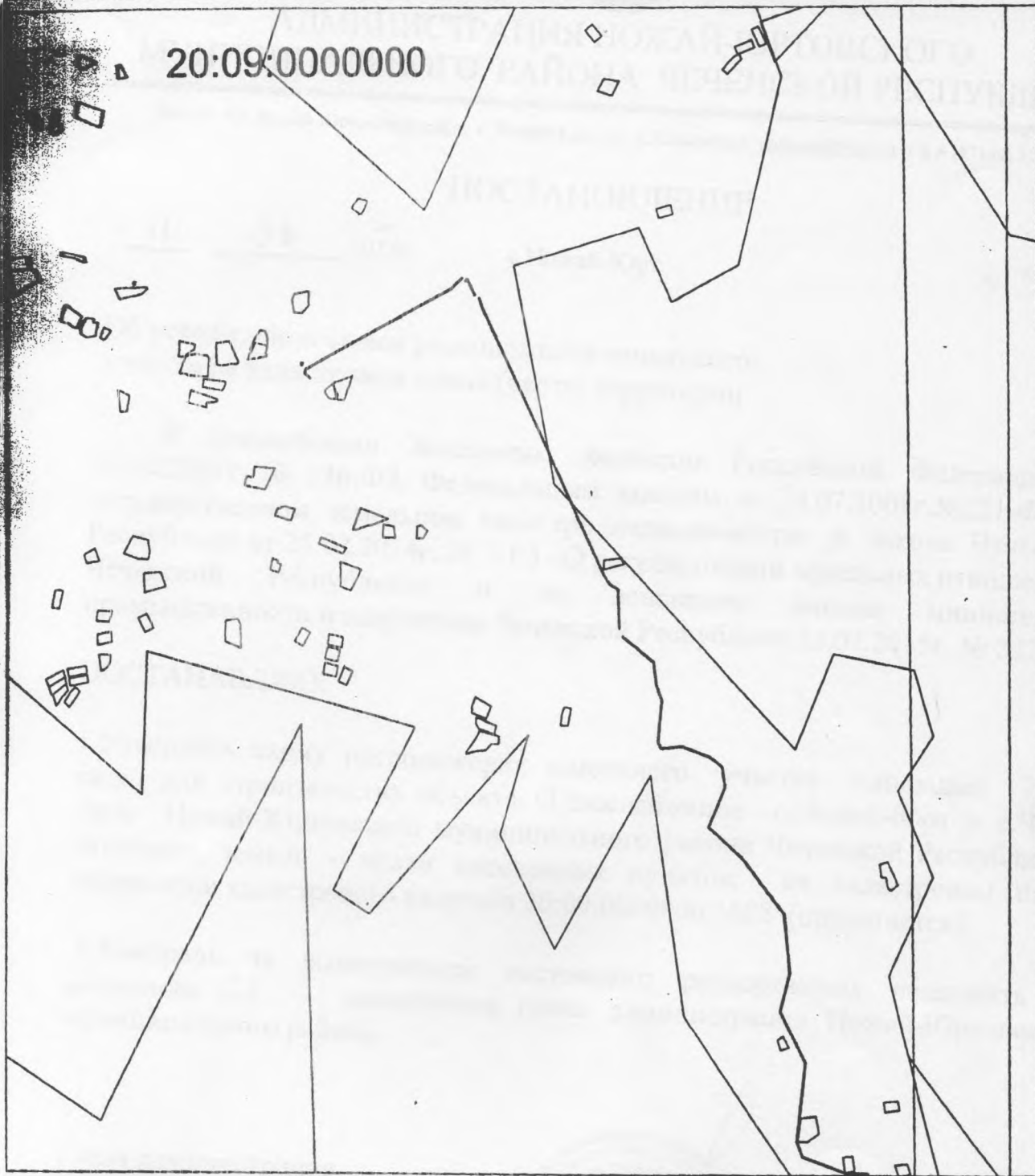


А-К.У. Гарбаев

**МЕЖЕВОЙ ПЛАН**

**Схема расположения земельных участков**

20:09:0000000



**Условные обозначения:**

- — — — — граница существующего участка,
- — — — — граница формируемого участка,
- — — — — граница кадастрового квартала,
- — — — — граница муниципального образования,
- — — — — граница населенного пункта,
- — — — — граница территориальной зоны,
- — — — — граница зоны с особыми условиями использования территорий



## АДМИНИСТРАЦИЯ НОЖАЙ-ЮРТОВСКОГО МУНИЦИПАЛЬНОГО РАЙОНА ЧЕЧЕНСКОЙ РЕСПУБЛИКИ

366220. ЧР. Ножай-Юртовский район. с. Ножай-Юрт, ул. А.Кадырова,6 [nojavyurt@mail.ru](mailto:nojavyurt@mail.ru). т/ф 8 (87148) 2-22-57

### ПОСТАНОВЛЕНИЕ

" 10 " 08 2015г.

с.Ножай-Юрт

№ 50

Об утверждении схемы расположения земельного участка на кадастровом плане (карте) территории

В соответствии Земельным кодексом Российской Федерации от 25.10.2001г. № 136-ФЗ, Федеральным законом от 24.07.2008г. № 221-ФЗ «О государственном земельном кадастре недвижимости» и Закона Чеченской Республики от 25.02.2014г. № 7-РЗ «О регулировании земельных отношений в Чеченской Республике» и на основании письма министерства промышленности и энергетики Чеченской Республики 22.07.2015г. № 2228.

ПОСТАНОВЛЯЮ:

1. Утвердить схему расположения земельного участка площадью 2533 кв.м., для строительства объекта «Распределительные сети газопровода низкого давления в с.Ножай-Юрт Ножай-Юртовского муниципального района Чеченской Республики», категория земель - земли населенных пунктов, на кадастровом плане территории кадастрового квартала 20:09:0000000:1689 (прилагается).

2. Контроль за выполнением настоящего распоряжения возложить на Лорсанова С.С. – заместителя главы администрации Ножай-Юртовского муниципального района.

Глава администрации

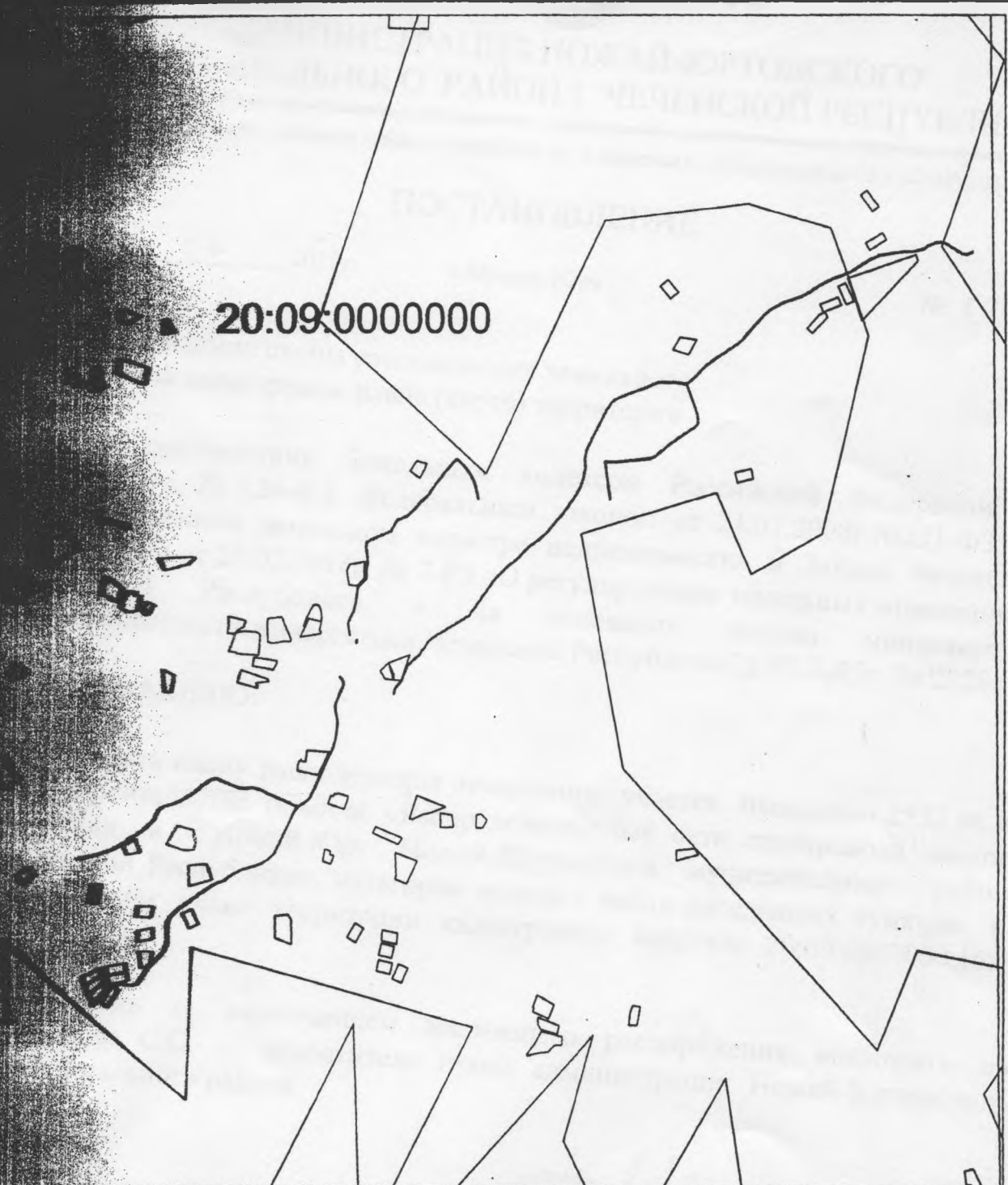
Ножай- Юртовского муниципального района



А-К.У. Гарбаев

**МЕЖЕВОЙ ПЛАН**

**Схема расположения земельных участков**



- Схема расположения земельных участков:**
- граница существующего участка,
  - граница формируемого участка,
  - граница кадастрового квартала,
  - граница муниципального образования,
  - граница населенного пункта,
  - граница территориальной зоны,
  - граница зоны с особыми условиями использования территорий



АДМИНИСТРАЦИЯ НОЖАЙ-ЮРТОВСКОГО  
МУНИЦИПАЛЬНОГО РАЙОНА ЧЕЧЕНСКОЙ РЕСПУБЛИКИ

366220. ЧР. Ножай-Юртовский район. с. Ножай-Юрт. ул. А.Кадырова,6 [nojayurt@mail.ru](mailto:nojayurt@mail.ru), т/ф 8 (87148) 2-22-57

ПОСТАНОВЛЕНИЕ

" 10 " 08 2015г.

с.Ножай-Юрт

№ 51

Об утверждении схемы расположения земельного участка на кадастровом плане (карте) территории

В соответствии Земельным кодексом Российской Федерации от 25.10.2001г. № 136-ФЗ, Федеральным законом от 24.07.2008г. №221-ФЗ «О государственном земельном кадастре недвижимости» и Закона Чеченской Республики от 25.02.2014г. № 7-РЗ «О регулировании земельных отношений в Чеченской Республике» и на основании письма министерства промышленности и энергетики Чеченской Республики 22.07.2015г. № 2228.

ПОСТАНОВЛЯЮ:

1. Утвердить схему расположения земельного участка площадью 1660 кв.м., для строительства объекта «Распределительные сети газопровода низкого давления в с.Пачу Ножай-Юртовского муниципального района Чеченской Республики», категория земель - земли населенных пунктов, на кадастровом плане территории кадастрового квартала 20:09:0000000:1691 (прилагается).

2. Контроль за выполнением настоящего распоряжения возложить на Лорсанова С.С. – заместителя главы администрации Ножай-Юртовского муниципального района.

Глава администрации

Ножай- Юртовского муниципального района

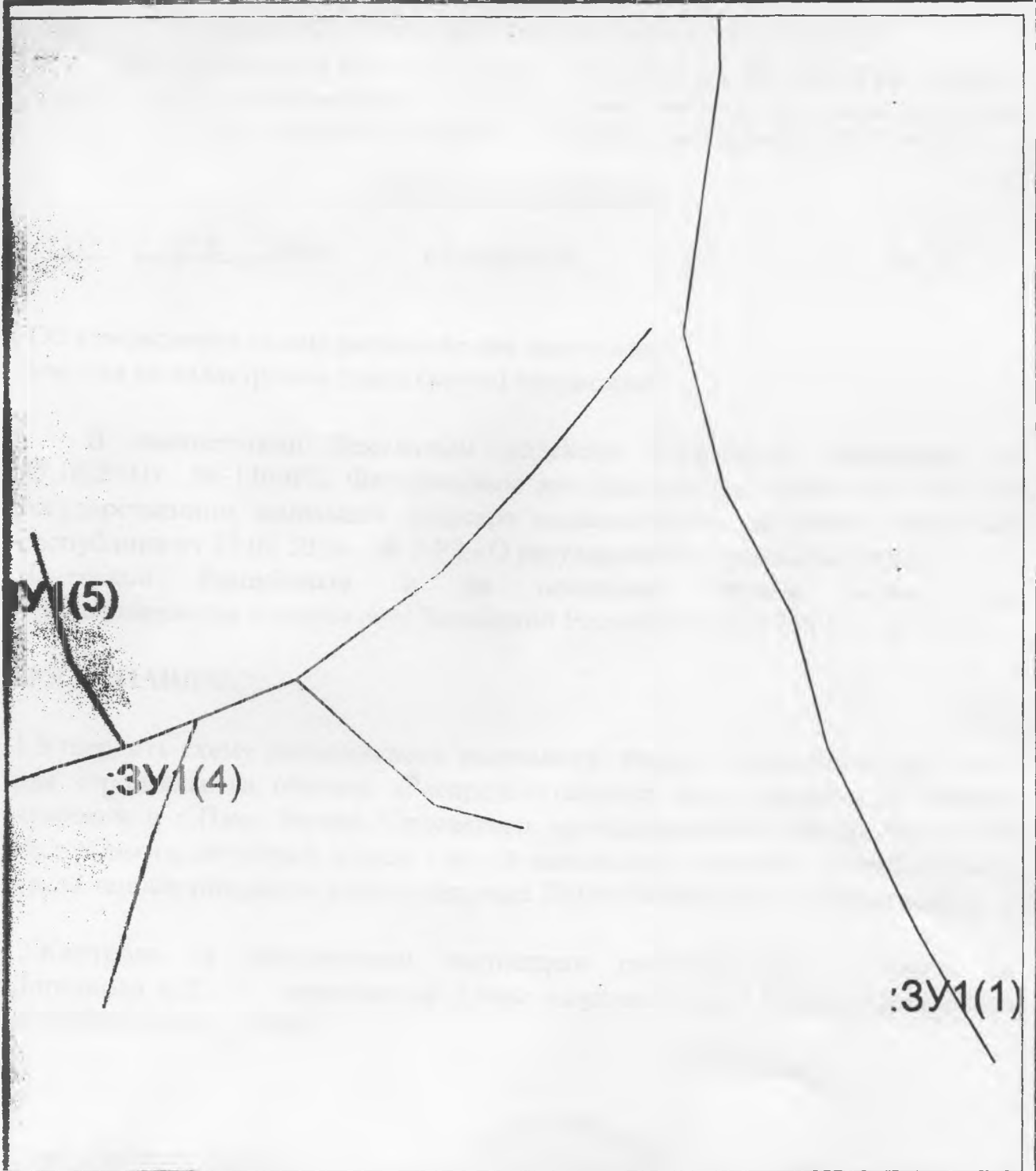


А.К.У. Гарбаев



**МЕЖЕВОЙ ПЛАН**

**Схема расположения земельных участков**



**Условные обозначения:**

- граница существующего участка,
- граница формируемого участка,
- - - граница кадастрового квартала,
- · · граница муниципального образования,
- граница населенного пункта,
- граница территориальной зоны,
- · - · - граница зоны с особыми условиями использования территорий